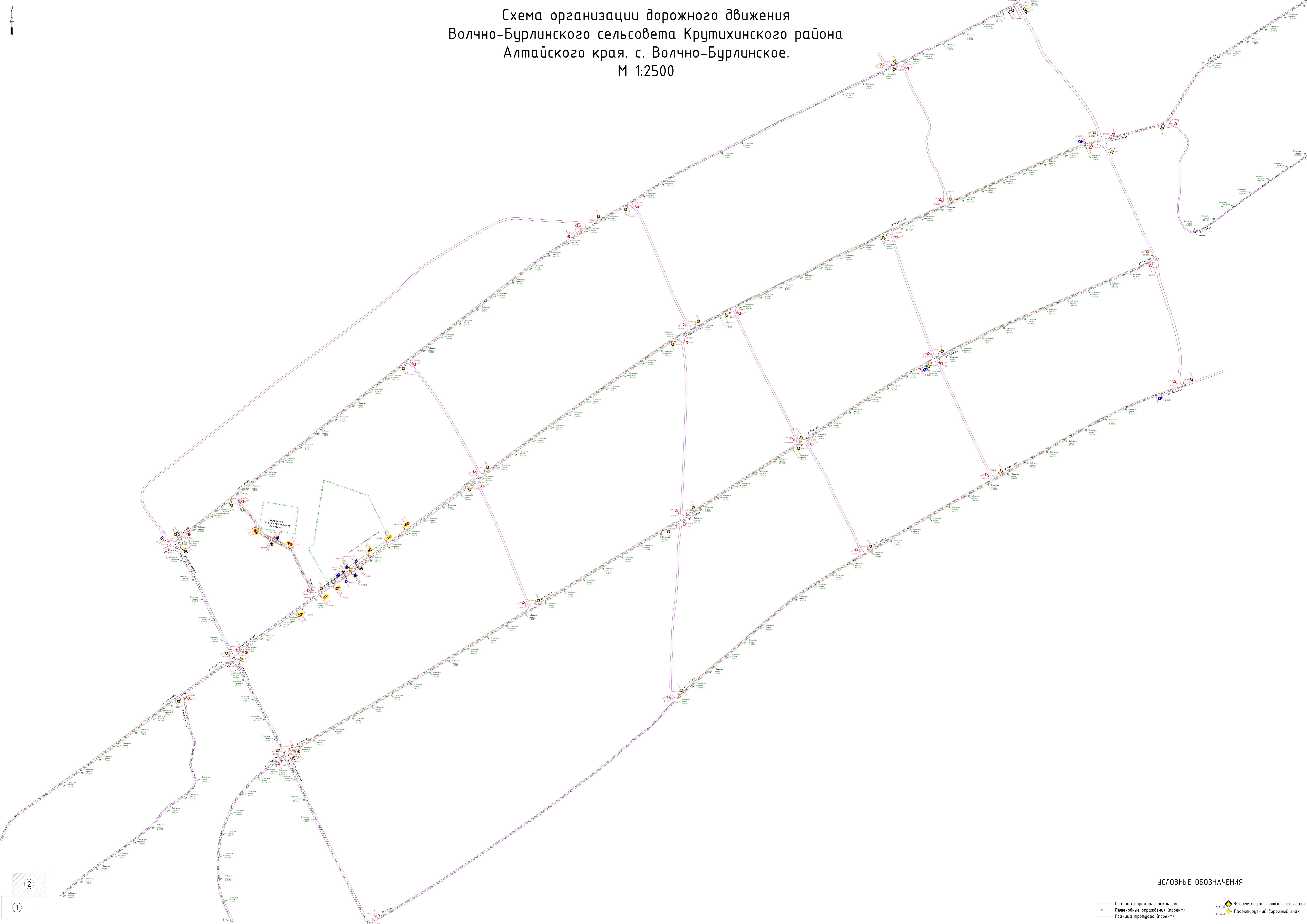
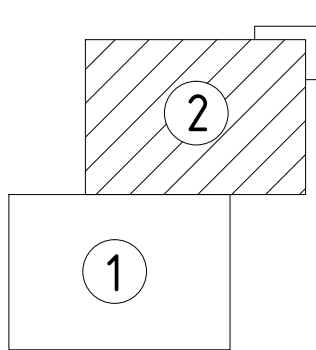
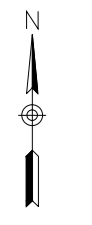


Схема организации дорожного движения
Волчно-Бурлинского сельсовета Крутихинского района
Алтайского края. с. Волчно-Бурлинское.
М 1:2500



УСЛОВНЫЕ ОБОЗНАЧЕНИЯ

- Граница дорожного покрытия
- Пешеходные ограждения (проект)
- Граница тротуара (проект)
- Фактически установленный дорожный знак
- Проектируемый дорожный знак