

| ОПИСАНИЕ МЕСТОПОЛОЖЕНИЯ ГРАНИЦ | | |
|---------------------------------------------------------------------------------------------------------------|-------------------------------------------------------------------------------|---------------------------------------------------------------------------------------------------------------------------------------------------------------------------------------------------------------------------------------------------------------------------------------------------------------------------------------------------------------------------------------------------------------------------------------------------------------------------------------------------------------------------------------------------------------------------------------------------------------------------------------------------------------------------------------------------------------------------------------------------------------------------------------------------------------------------------------------------------------------------------------------------------------------------------------------------------------------------------------------------------------------------------------------------------------------------------------------------------------------------------------------------------------------------------------------------------------------------------------------------------------------------------------------------------------------------------------------------------------------------------------------------------------------------------------------------------------------------------------------------------------------------------------------------------------------------------------------------------------------------------------------------------------------------------------------------------------------------------------------------------------------------------------------------------------------------------------------------------------------------------------------------------------------------------------------------------------------------------------------------------------------------------------------------------------------|
| Зона застройки индивидуальными жилыми домами Долганского сельсовета Крутихинского района Алтайского края (Ж1) | | |
| (наименование объекта, местоположение границ которого описано (далее объект)) | | |
| Сведения об объекте | | |
| № п/п | Характеристики объекта | Описание характеристик |
| 1 | Местоположение объекта | Алтайский край, Крутихинский район, Долганский сельсовет, с. Долганка |
| 2 | Площадь объекта +/- величина погрешности определения площадь (Р +/- Дельта Р) | 4906679 кв.м.±7753 кв.м. |
| 3 | Иные характеристики объекта | <p>Основные виды разрешенного использования земельных участков (предельные размеры земельных участков):</p> <ul style="list-style-type: none"> - Для индивидуального жилищного строительства (min – 500 кв.м., max – 10000 кв.м.); - Для ведения личного подсобного хозяйства (приусадебный земельный участок) (min – 500 кв.м., max – 10000 кв.м.); - Блокированная жилая застройка (min – 500 кв.м., max – 10000 кв.м.); - Малоэтажная многоквартирная жилая застройка (min – 500 кв.м., max – 10000 кв.м.); - Коммунальное обслуживание (min – 1 кв.м., max – не установлены); - Улично-дорожная сеть (min- не установлены; max - не установлены); - Амбулаторно-поликлиническое обслуживание (min – 200 кв.м., max – 30000 кв.м.); - Объекты культурно-досуговой деятельности (min – 400 кв.м., max – 30000 кв.м.); - Площадки для занятий спортом (min – 100 кв.м., max – 1000 кв.м.); - Историко-культурная деятельность (min – 1 кв.м., max – не установлены). <p>Условно-разрешенные виды использования земельных участков (предельные размеры земельных участков):</p> <ul style="list-style-type: none"> - Обслуживание жилой застройки (min – 200 кв.м., max – 5000 кв.м.); - Хранение автотранспорта (min – не установлены, max – 40 кв.м.); - Бытовое обслуживание (min – 200 кв.м., max – 600 кв.м.); - Магазины (min – 200 кв.м., max – 600 кв.м.); - Общественное питание (min – 200 кв.м., max – 600 кв.м.); - Склад (min – 100 кв.м., max – 2000 кв.м.). <p>Вспомогательные виды использования земельных участков:</p> <ul style="list-style-type: none"> - Благоустройство территории; - Коммунальное обслуживание. <p>Разрешенное использование земельных участков, установленное до 24.12.2014, действительно вне зависимости от его соответствия Классификатору видов разрешенного использования (п. 11 ст. 34 Закона № 171-ФЗ).</p> |

| ОПИСАНИЕ МЕСТОПОЛОЖЕНИЯ ГРАНИЦ | | | | | |
|---------------------------------------------------------------------------------------------------------------|---------------|------------|-----------------------------------------------------|--------------------------------------------------------------------------------------------|-------------------------------------------------------------------|
| Зона застройки индивидуальными жилыми домами Долганского сельсовета Крутихинского района Алтайского края (Ж1) | | | | | |
| (наименование объекта) | | | | | |
| Сведения о местоположении границ объекта | | | | | |
| 1. Система координат <u>МСК-22, зона 1</u> | | | | | |
| 2. Сведения о характерных точках границ объекта | | | | | |
| Обозначение характерных точек границ | Координаты, м | | Метод определения координат характерной точки | Средняя квадратическая погрешность положения характерной точки (M_t), м | Описание обозначения точки на местности (при наличии) |
| | X | Y | | | |
| - | - | - | - | - | - |
| - | - | - | - | - | - |
| 3. Сведения о характерных точках части (частей) границы объекта | | | | | |
| Обозначение характерных точек части границы | Координаты, м | | Метод определения координат характерной точки | Средняя квадратическая погрешность положения характерной точки (M_t), м | Описание обозначения точки на местности (при наличии) |
| | X | Y | | | |
| Часть №1 | | | | | |
| 1 | 690091,75 | 1402004,22 | Геодезический метод | 0,3 | - |
| 2 | 690103,69 | 1402020,63 | Геодезический метод | 0,3 | - |
| 3 | 690020,21 | 1402087,12 | Геодезический метод | 0,3 | - |
| 4 | 690010,74 | 1402076,49 | Геодезический метод | 0,3 | - |
| 1 | 690091,75 | 1402004,22 | Геодезический метод | 0,3 | - |
| Часть №2 | | | | | |
| 5 | 690519,02 | 1402220,36 | Картометрический метод | 1,0 | - |
| 6 | 690535,65 | 1402289,63 | Геодезический метод | 0,1 | Не закреплена |
| 7 | 690542,37 | 1402342,76 | Геодезический метод | 0,1 | Не закреплена |
| 8 | 690504,47 | 1402342,74 | Геодезический метод | 0,1 | Столб деревянный |
| 9 | 690422,30 | 1402342,69 | Геодезический метод | 0,1 | - |
| 10 | 690382,52 | 1402341,88 | Геодезический метод | 0,1 | - |
| 11 | 690302,00 | 1402338,26 | Картометрический метод | 1,0 | - |
| 12 | 690160,57 | 1402330,45 | Картометрический метод | 1,0 | - |
| 13 | 690120,27 | 1402330,56 | Геодезический метод | 0,1 | Столб деревянный |
| 14 | 690083,30 | 1402331,25 | Геодезический метод | 0,1 | Столб деревянный |
| 15 | 689999,61 | 1402328,38 | Картометрический метод | 1,0 | - |
| 16 | 689972,34 | 1402325,04 | Геодезический метод | 0,3 | Долговременный межевой знак |
| 17 | 689966,32 | 1402323,45 | Геодезический метод | 0,3 | Долговременный межевой знак |
| 18 | 689944,33 | 1402323,54 | Геодезический метод | 0,3 | Долговременный межевой знак |
| 19 | 689872,07 | 1402318,51 | Картометрический метод | 1,0 | - |
| 20 | 689770,13 | 1402321,50 | Картометрический метод | 1,0 | - |
| 21 | 689764,27 | 1402314,38 | Картометрический метод | 1,0 | - |
| 22 | 689727,49 | 1402235,65 | Картометрический метод | 1,0 | - |
| 23 | 689861,27 | 1402147,75 | Картометрический метод | 1,0 | - |
| 24 | 689876,48 | 1402168,92 | Картометрический метод | 1,0 | - |
| 25 | 689891,69 | 1402186,11 | Картометрический метод | 1,0 | - |
| 26 | 689963,91 | 1402136,28 | Картометрический метод | 1,0 | - |
| 27 | 689998,42 | 1402148,09 | Картометрический метод | 1,0 | - |
| 28 | 690000,60 | 1402148,35 | Картометрический метод | 1,0 | - |
| 29 | 690423,53 | 1402201,55 | Картометрический метод | 1,0 | - |

| ОПИСАНИЕ МЕСТОПОЛОЖЕНИЯ ГРАНИЦ | | | | | |
|---------------------------------------------------------------------------------------------------------------|---------------|------------|-----------------------------------------------------|----------------------------------------------------------------------------------------------------|-------------------------------------------------------------------|
| Зона застройки индивидуальными жилыми домами Долганского сельсовета Крутихинского района Алтайского края (Ж1) | | | | | |
| (наименование объекта) | | | | | |
| Сведения о местоположении границ объекта | | | | | |
| 3. Сведения о характерных точках части (частей) границы объекта | | | | | |
| Обозначение характерных точек части границы | Координаты, м | | Метод определения координат характерной точки | Средняя квадратическая погрешность положения характерной точки (M _p), м | Описание обозначения точки на местности (при наличии) |
| | X | Y | | | |
| 30 | 690476,84 | 1402194,35 | Картометрический метод | 1,0 | - |
| 5 | 690519,02 | 1402220,36 | Картометрический метод | 1,0 | - |
| Часть №3 | | | | | |
| 31 | 689720,33 | 1402240,35 | Картометрический метод | 1,0 | - |
| 32 | 689747,01 | 1402295,32 | Картометрический метод | 1,0 | - |
| 33 | 689719,41 | 1402313,66 | Картометрический метод | 1,0 | - |
| 34 | 689699,13 | 1402322,36 | Геодезический метод | 0,2 | Долговременны й межевой знак |
| 35 | 689694,79 | 1402323,23 | Геодезический метод | 0,2 | Долговременны й межевой знак |
| 36 | 689690,80 | 1402325,12 | Геодезический метод | 0,2 | Долговременны й межевой знак |
| 37 | 689663,89 | 1402334,50 | Геодезический метод | 0,2 | Долговременны й межевой знак |
| 38 | 689620,31 | 1402347,14 | Геодезический метод | 0,1 | Долговременны й межевой знак |
| 39 | 689578,17 | 1402360,71 | Геодезический метод | 0,1 | Долговременны й межевой знак |
| 40 | 689544,54 | 1402370,76 | Геодезический метод | 0,3 | Долговременны й межевой знак |
| 41 | 689513,24 | 1402379,52 | Геодезический метод | 0,3 | Долговременны й межевой знак |
| 42 | 689496,75 | 1402380,67 | Геодезический метод | 0,3 | Долговременны й межевой знак |
| 43 | 689454,87 | 1402302,08 | Геодезический метод | 0,3 | Долговременны й межевой знак |
| 44 | 689447,73 | 1402280,14 | Картометрический метод | 1,0 | - |
| 45 | 689445,89 | 1402225,72 | Картометрический метод | 1,0 | - |
| 46 | 689464,28 | 1402221,66 | Картометрический метод | 1,0 | - |
| 47 | 689522,72 | 1402209,62 | Картометрический метод | 1,0 | - |
| 48 | 689594,22 | 1402205,47 | Картометрический метод | 1,0 | - |
| 49 | 689649,52 | 1402188,20 | Картометрический метод | 1,0 | - |
| 31 | 689720,33 | 1402240,35 | Картометрический метод | 1,0 | - |
| Часть №4 | | | | | |
| 50 | 690440,97 | 1402367,60 | Картометрический метод | 1,0 | - |
| 51 | 690453,88 | 1402452,85 | Картометрический метод | 1,0 | - |
| 52 | 690457,46 | 1402471,97 | Картометрический метод | 1,0 | - |
| 53 | 690441,33 | 1402502,28 | Картометрический метод | 1,0 | - |
| 54 | 690377,12 | 1402594,62 | Картометрический метод | 1,0 | - |
| 55 | 690156,82 | 1402622,63 | Картометрический метод | 1,0 | - |
| 56 | 690020,97 | 1402649,92 | Геодезический метод | 0,1 | - |
| 57 | 690013,73 | 1402650,87 | Геодезический метод | 0,1 | - |
| 58 | 690009,18 | 1402652,02 | Геодезический метод | 0,1 | - |
| 59 | 689981,01 | 1402659,13 | Геодезический метод | 0,1 | - |
| 60 | 689939,92 | 1402670,78 | Геодезический метод | 0,1 | Угол здания (сооружения) |
| 61 | 689936,21 | 1402672,21 | Геодезический метод | 0,1 | Угол здания (сооружения) |
| 62 | 689923,43 | 1402676,31 | Геодезический метод | 0,1 | Столб (деревянный, бетонный, |

| ОПИСАНИЕ МЕСТОПОЛОЖЕНИЯ ГРАНИЦ | | | | | |
|---------------------------------------------------------------------------------------------------------------|---------------|------------|-----------------------------------------------------|----------------------------------------------------------------------------------------------------|-------------------------------------------------------------------|
| Зона застройки индивидуальными жилыми домами Долганского сельсовета Крутихинского района Алтайского края (Ж1) | | | | | |
| (наименование объекта) | | | | | |
| Сведения о местоположении границ объекта | | | | | |
| 3. Сведения о характерных точках части (частей) границы объекта | | | | | |
| Обозначение характерных точек части границы | Координаты, м | | Метод определения координат характерной точки | Средняя квадратическая погрешность положения характерной точки (M _p), м | Описание обозначения точки на местности (при наличии) |
| | X | Y | | | |
| | | | | | кирпичный) |
| 63 | 689887,50 | 1402686,53 | Геодезический метод | 0,2 | Временный межевой знак |
| 64 | 689882,92 | 1402688,63 | Геодезический метод | 0,2 | Временный межевой знак |
| 65 | 689849,75 | 1402699,03 | Геодезический метод | 0,2 | Временный межевой знак |
| 66 | 689822,19 | 1402707,89 | Геодезический метод | 0,3 | Долговременны й межевой знак |
| 67 | 689801,84 | 1402714,81 | Геодезический метод | 0,1 | - |
| 68 | 689758,96 | 1402730,21 | Геодезический метод | 0,1 | - |
| 69 | 689734,43 | 1402740,08 | Геодезический метод | 0,3 | Долговременны й межевой знак |
| 70 | 689707,67 | 1402750,46 | Геодезический метод | 0,3 | Долговременны й межевой знак |
| 71 | 689645,49 | 1402612,87 | Картометрический метод | 1,0 | - |
| 72 | 689644,34 | 1402606,26 | Геодезический метод | 0,3 | Долговременны й межевой знак |
| 73 | 689641,70 | 1402581,41 | Картометрический метод | 1,0 | - |
| 74 | 689627,70 | 1402550,42 | Картометрический метод | 1,0 | - |
| 75 | 689548,43 | 1402427,81 | Картометрический метод | 1,0 | - |
| 76 | 689532,70 | 1402396,70 | Картометрический метод | 1,0 | - |
| 77 | 689744,22 | 1402346,30 | Геодезический метод | 0,2 | - |
| 78 | 689791,18 | 1402340,10 | Картометрический метод | 1,0 | - |
| 79 | 689865,85 | 1402336,04 | Геодезический метод | 0,2 | - |
| 80 | 689872,82 | 1402335,72 | Геодезический метод | 0,2 | - |
| 81 | 689938,47 | 1402339,99 | Картометрический метод | 1,0 | - |
| 82 | 690015,38 | 1402345,96 | Картометрический метод | 1,0 | - |
| 83 | 690114,34 | 1402356,29 | Картометрический метод | 1,0 | - |
| 84 | 690168,55 | 1402356,57 | Геодезический метод | 0,2 | Столб (деревянный, бетонный, кирпичный) |
| 85 | 690208,63 | 1402358,83 | Геодезический метод | 0,2 | Столб (деревянный, бетонный, кирпичный) |
| 86 | 690246,43 | 1402360,50 | Геодезический метод | 0,2 | Долговременны й межевой знак |
| 87 | 690264,16 | 1402362,96 | Геодезический метод | 0,3 | Долговременны й межевой знак |
| 88 | 690297,91 | 1402363,55 | Геодезический метод | 0,3 | Долговременны й межевой знак |
| 89 | 690335,54 | 1402363,60 | Картометрический метод | 1,0 | - |
| 50 | 690440,97 | 1402367,60 | Картометрический метод | 1,0 | - |
| Часть №5 | | | | | |
| 90 | 690284,94 | 1402624,00 | Картометрический метод | 1,0 | - |
| 91 | 690296,65 | 1402657,53 | Картометрический метод | 1,0 | - |
| 92 | 690297,11 | 1402706,66 | Картометрический метод | 1,0 | - |
| 93 | 690287,92 | 1402717,22 | Картометрический метод | 1,0 | - |
| 94 | 690148,50 | 1402758,90 | Картометрический метод | 1,0 | - |

| ОПИСАНИЕ МЕСТОПОЛОЖЕНИЯ ГРАНИЦ | | | | | |
|---------------------------------------------------------------------------------------------------------------|---------------|------------|-----------------------------------------------------|----------------------------------------------------------------------------------------------------|-------------------------------------------------------------------|
| Зона застройки индивидуальными жилыми домами Долганского сельсовета Крутихинского района Алтайского края (Ж1) | | | | | |
| (наименование объекта) | | | | | |
| Сведения о местоположении границ объекта | | | | | |
| 3. Сведения о характерных точках части (частей) границы объекта | | | | | |
| Обозначение характерных точек части границы | Координаты, м | | Метод определения координат характерной точки | Средняя квадратическая погрешность положения характерной точки (M _p), м | Описание обозначения точки на местности (при наличии) |
| | X | Y | | | |
| 95 | 690083,00 | 1402781,55 | Геодезический метод | 0,2 | Долговременный межевой знак |
| 96 | 690056,91 | 1402809,95 | Геодезический метод | 0,2 | - |
| 97 | 690003,30 | 1402834,85 | Геодезический метод | 0,2 | - |
| 98 | 690024,05 | 1402885,29 | Картометрический метод | 1,0 | - |
| 99 | 689952,41 | 1402938,79 | Картометрический метод | 1,0 | - |
| 100 | 689994,77 | 1402993,64 | Геодезический метод | 0,1 | - |
| 101 | 690013,80 | 1403018,09 | Геодезический метод | 0,1 | - |
| 102 | 690024,95 | 1403013,69 | Геодезический метод | 0,1 | - |
| 103 | 690062,25 | 1402999,40 | Картометрический метод | 1,0 | - |
| 104 | 690096,15 | 1403074,94 | Картометрический метод | 1,0 | - |
| 105 | 690023,36 | 1403107,32 | Картометрический метод | 1,0 | - |
| 106 | 689987,66 | 1403054,97 | Картометрический метод | 1,0 | - |
| 107 | 689914,19 | 1402971,85 | Картометрический метод | 1,0 | - |
| 108 | 689842,78 | 1402898,61 | Картометрический метод | 1,0 | - |
| 109 | 689803,98 | 1402853,61 | Картометрический метод | 1,0 | - |
| 110 | 689751,40 | 1402793,91 | Картометрический метод | 1,0 | - |
| 111 | 689730,50 | 1402767,05 | Картометрический метод | 1,0 | - |
| 112 | 689848,18 | 1402720,48 | Геодезический метод | 0,1 | - |
| 113 | 689901,17 | 1402705,57 | Геодезический метод | 0,1 | - |
| 114 | 689935,56 | 1402695,34 | Геодезический метод | 0,2 | - |
| 115 | 689963,74 | 1402689,51 | Геодезический метод | 0,2 | - |
| 116 | 689992,06 | 1402682,45 | Геодезический метод | 0,2 | - |
| 117 | 689995,07 | 1402681,14 | Геодезический метод | 0,2 | - |
| 118 | 690011,99 | 1402677,85 | Геодезический метод | 0,2 | Долговременный межевой знак |
| 119 | 690049,81 | 1402670,03 | Геодезический метод | 0,2 | Долговременный межевой знак |
| 120 | 690111,09 | 1402657,63 | Геодезический метод | 0,2 | Закрепление отсутствует |
| 121 | 690114,79 | 1402656,84 | Геодезический метод | 0,2 | Закрепление отсутствует |
| 122 | 690115,89 | 1402656,64 | Геодезический метод | 0,2 | Закрепление отсутствует |
| 123 | 690160,38 | 1402646,73 | Картометрический метод | 1,0 | - |
| 124 | 690175,61 | 1402645,06 | Геодезический метод | 0,1 | - |
| 125 | 690217,29 | 1402637,50 | Геодезический метод | 0,1 | - |
| 90 | 690284,94 | 1402624,00 | Картометрический метод | 1,0 | - |
| Часть №6 | | | | | |
| 126 | 689226,41 | 1401860,27 | Картометрический метод | 1,0 | - |
| 127 | 689287,82 | 1401975,16 | Геодезический метод | 0,1 | Столб деревянный |
| 128 | 689326,18 | 1402032,41 | Геодезический метод | 0,1 | Столб деревянный |
| 129 | 689280,36 | 1402055,59 | Геодезический метод | 0,1 | Столб деревянный |
| 130 | 689275,75 | 1402058,19 | Геодезический метод | 0,1 | Столб деревянный |
| 131 | 689271,19 | 1402061,61 | Геодезический метод | 0,1 | - |
| 132 | 689253,09 | 1402067,20 | Геодезический метод | 0,1 | Столб |

| ОПИСАНИЕ МЕСТОПОЛОЖЕНИЯ ГРАНИЦ | | | | | |
|---------------------------------------------------------------------------------------------------------------|---------------|------------|-----------------------------------------------------|----------------------------------------------------------------------------------------------------|-------------------------------------------------------------------|
| Зона застройки индивидуальными жилыми домами Долганского сельсовета Крутихинского района Алтайского края (Ж1) | | | | | |
| (наименование объекта) | | | | | |
| Сведения о местоположении границ объекта | | | | | |
| 3. Сведения о характерных точках части (частей) границы объекта | | | | | |
| Обозначение характерных точек части границы | Координаты, м | | Метод определения координат характерной точки | Средняя квадратическая погрешность положения характерной точки (M _p), м | Описание обозначения точки на местности (при наличии) |
| | X | Y | | | |
| | | | | | (деревянный, бетонный, кирпичный) |
| 133 | 689231,22 | 1402078,81 | Геодезический метод | 0,1 | Столб (деревянный, бетонный, кирпичный) |
| 134 | 689209,06 | 1402090,51 | Геодезический метод | 0,2 | Долговременны й межевой знак |
| 135 | 689188,03 | 1402101,40 | Геодезический метод | 0,2 | Долговременны й межевой знак |
| 136 | 689164,37 | 1402114,11 | Геодезический метод | 0,2 | Временный межевой знак |
| 137 | 689149,14 | 1402121,77 | Геодезический метод | 0,2 | Временный межевой знак |
| 138 | 689146,06 | 1402123,31 | Геодезический метод | 0,2 | Временный межевой знак |
| 139 | 689102,03 | 1402146,10 | Геодезический метод | 0,2 | Временный межевой знак |
| 140 | 689102,14 | 1402146,51 | Геодезический метод | 0,2 | Временный межевой знак |
| 141 | 689095,59 | 1402149,63 | Геодезический метод | 0,2 | Временный межевой знак |
| 142 | 689092,23 | 1402151,24 | Геодезический метод | 0,2 | Временный межевой знак |
| 143 | 689080,24 | 1402157,33 | Геодезический метод | 0,2 | Временный межевой знак |
| 144 | 689058,36 | 1402169,98 | Геодезический метод | 0,2 | - |
| 145 | 689035,30 | 1402180,43 | Геодезический метод | 0,2 | - |
| 146 | 689005,34 | 1402196,04 | Картометрический метод | 1,0 | - |
| 147 | 688901,83 | 1402228,61 | Картометрический метод | 1,0 | - |
| 148 | 688842,13 | 1402243,30 | Картометрический метод | 1,0 | - |
| 149 | 688790,24 | 1402254,33 | Картометрический метод | 1,0 | - |
| 150 | 688661,21 | 1402303,46 | Картометрический метод | 1,0 | - |
| 151 | 688623,31 | 1402321,97 | Геодезический метод | 0,1 | - |
| 152 | 688612,12 | 1402329,70 | Геодезический метод | 0,1 | - |
| 153 | 688586,61 | 1402346,96 | Геодезический метод | 0,1 | - |
| 154 | 688460,19 | 1402409,31 | Картометрический метод | 1,0 | - |
| 155 | 688440,44 | 1402394,15 | Картометрический метод | 1,0 | - |
| 156 | 688346,57 | 1402259,00 | Картометрический метод | 1,0 | - |
| 157 | 688284,08 | 1402189,82 | Картометрический метод | 1,0 | - |
| 158 | 688234,95 | 1402149,63 | Картометрический метод | 1,0 | - |
| 159 | 688286,63 | 1402113,24 | Картометрический метод | 1,0 | - |
| 160 | 688400,37 | 1402080,61 | Картометрический метод | 1,0 | - |
| 161 | 688763,17 | 1402060,63 | Геодезический метод | 0,2 | Столб (деревянный, бетонный, кирпичный) |
| 162 | 688836,88 | 1402035,32 | Геодезический метод | 0,2 | Столб (деревянный, бетонный, кирпичный) |

| ОПИСАНИЕ МЕСТОПОЛОЖЕНИЯ ГРАНИЦ | | | | | |
|---------------------------------------------------------------------------------------------------------------|---------------|------------|-----------------------------------------------------|----------------------------------------------------------------------------------------------------|-------------------------------------------------------------------|
| Зона застройки индивидуальными жилыми домами Долганского сельсовета Крутихинского района Алтайского края (Ж1) | | | | | |
| (наименование объекта) | | | | | |
| Сведения о местоположении границ объекта | | | | | |
| 3. Сведения о характерных точках части (частей) границы объекта | | | | | |
| Обозначение характерных точек части границы | Координаты, м | | Метод определения координат характерной точки | Средняя квадратическая погрешность положения характерной точки (M _p), м | Описание обозначения точки на местности (при наличии) |
| | X | Y | | | |
| 126 | 689226,41 | 1401860,27 | Картометрический метод | 1,0 | - |
| Часть №7 | | | | | |
| 163 | 689337,01 | 1402055,36 | Картометрический метод | 1,0 | - |
| 164 | 689381,36 | 1402149,27 | Картометрический метод | 1,0 | - |
| 165 | 689320,43 | 1402186,84 | Геодезический метод | 0,2 | Долговременный межевой знак |
| 166 | 689290,16 | 1402201,18 | Геодезический метод | 0,2 | Долговременный межевой знак |
| 167 | 689299,29 | 1402221,03 | Геодезический метод | 0,2 | Долговременный межевой знак |
| 168 | 689278,47 | 1402232,37 | Геодезический метод | 0,2 | Долговременный межевой знак |
| 169 | 689279,46 | 1402237,39 | Картометрический метод | 1,0 | - |
| 170 | 689257,26 | 1402247,11 | Геодезический метод | 0,2 | Временный межевой знак |
| 171 | 689192,37 | 1402272,64 | Картометрический метод | 1,0 | - |
| 172 | 689109,48 | 1402276,55 | Картометрический метод | 1,0 | - |
| 173 | 689078,94 | 1402225,12 | Картометрический метод | 1,0 | - |
| 174 | 689066,09 | 1402191,82 | Картометрический метод | 1,0 | - |
| 175 | 689113,55 | 1402168,74 | Геодезический метод | 0,2 | Временный межевой знак |
| 176 | 689136,40 | 1402157,12 | Геодезический метод | 0,2 | Временный межевой знак |
| 177 | 689156,00 | 1402145,99 | Геодезический метод | 0,2 | Столб (деревянный, бетонный, кирпичный) |
| 178 | 689177,00 | 1402136,01 | Геодезический метод | 0,2 | Временный межевой знак |
| 179 | 689198,56 | 1402125,23 | Геодезический метод | 0,2 | Временный межевой знак |
| 180 | 689220,34 | 1402114,17 | Геодезический метод | 0,2 | Долговременный межевой знак |
| 181 | 689235,17 | 1402106,37 | Геодезический метод | 0,2 | Долговременный межевой знак |
| 182 | 689238,75 | 1402104,59 | Геодезический метод | 0,2 | Долговременный межевой знак |
| 183 | 689242,03 | 1402102,97 | Геодезический метод | 0,2 | Долговременный межевой знак |
| 184 | 689264,82 | 1402091,85 | Геодезический метод | 0,2 | Долговременный межевой знак |
| 185 | 689300,69 | 1402074,55 | Геодезический метод | 0,2 | Долговременный межевой знак |
| 163 | 689337,01 | 1402055,36 | Картометрический метод | 1,0 | - |
| Часть №8 | | | | | |
| 186 | 689055,18 | 1402197,79 | Картометрический метод | 1,0 | - |
| 187 | 689097,20 | 1402282,98 | Картометрический метод | 1,0 | - |
| 188 | 688994,11 | 1402289,18 | Картометрический метод | 1,0 | - |
| 189 | 688975,51 | 1402226,26 | Картометрический метод | 1,0 | - |
| 186 | 689055,18 | 1402197,79 | Картометрический метод | 1,0 | - |
| Часть №9 | | | | | |
| 190 | 689421,42 | 1402240,09 | Картометрический метод | 1,0 | - |

| ОПИСАНИЕ МЕСТОПОЛОЖЕНИЯ ГРАНИЦ | | | | | |
|---------------------------------------------------------------------------------------------------------------|---------------|------------|-----------------------------------------------------|----------------------------------------------------------------------------------------------------|-------------------------------------------------------------------|
| Зона застройки индивидуальными жилыми домами Долганского сельсовета Крутихинского района Алтайского края (Ж1) | | | | | |
| (наименование объекта) | | | | | |
| Сведения о местоположении границ объекта | | | | | |
| 3. Сведения о характерных точках части (частей) границы объекта | | | | | |
| Обозначение характерных точек части границы | Координаты, м | | Метод определения координат характерной точки | Средняя квадратическая погрешность положения характерной точки (M _p), м | Описание обозначения точки на местности (при наличии) |
| | X | Y | | | |
| 191 | 689431,66 | 1402277,93 | Геодезический метод | 0,3 | Долговременный межевой знак |
| 192 | 689481,04 | 1402379,22 | Геодезический метод | 0,3 | Долговременный межевой знак |
| 193 | 689472,54 | 1402381,92 | Геодезический метод | 0,3 | Долговременный межевой знак |
| 194 | 689469,36 | 1402383,12 | Геодезический метод | 0,3 | Долговременный межевой знак |
| 195 | 689446,08 | 1402390,62 | Геодезический метод | 0,3 | Долговременный межевой знак |
| 196 | 689300,67 | 1402427,18 | Геодезический метод | 0,2 | Столб (деревянный, бетонный, кирпичный) |
| 197 | 689211,44 | 1402470,37 | Геодезический метод | 0,2 | Долговременный межевой знак |
| 198 | 689203,66 | 1402475,45 | Геодезический метод | 0,2 | Долговременный межевой знак |
| 199 | 689180,46 | 1402487,07 | Геодезический метод | 0,2 | Долговременный межевой знак |
| 200 | 689163,82 | 1402489,11 | Геодезический метод | 0,2 | Долговременный межевой знак |
| 201 | 689121,36 | 1402489,09 | Картометрический метод | 1,0 | - |
| 202 | 689070,57 | 1402481,00 | Картометрический метод | 1,0 | - |
| 203 | 689061,66 | 1402473,48 | Картометрический метод | 1,0 | - |
| 204 | 689055,57 | 1402348,00 | Картометрический метод | 1,0 | - |
| 205 | 689078,19 | 1402336,20 | Геодезический метод | 0,3 | Долговременный межевой знак |
| 206 | 689088,39 | 1402332,70 | Геодезический метод | 0,3 | Долговременный межевой знак |
| 207 | 689101,09 | 1402328,77 | Картометрический метод | 1,0 | - |
| 208 | 689122,42 | 1402324,52 | Геодезический метод | 0,3 | Долговременный межевой знак |
| 209 | 689185,77 | 1402326,64 | Картометрический метод | 1,0 | - |
| 210 | 689237,74 | 1402306,49 | Геодезический метод | 0,2 | Столб (деревянный, бетонный, кирпичный) |
| 211 | 689243,32 | 1402303,62 | Геодезический метод | 0,2 | Столб (деревянный, бетонный, кирпичный) |
| 212 | 689245,34 | 1402302,74 | Геодезический метод | 0,2 | Столб (деревянный, бетонный, кирпичный) |
| 213 | 689261,14 | 1402296,24 | Геодезический метод | 0,2 | Столб (деревянный, бетонный, кирпичный) |
| 214 | 689322,69 | 1402292,21 | Картометрический метод | 1,0 | - |
| 215 | 689387,67 | 1402266,72 | Картометрический метод | 1,0 | - |
| 216 | 689410,17 | 1402248,13 | Картометрический метод | 1,0 | - |
| 190 | 689421,42 | 1402240,09 | Картометрический метод | 1,0 | - |

| ОПИСАНИЕ МЕСТОПОЛОЖЕНИЯ ГРАНИЦ | | | | | |
|---------------------------------------------------------------------------------------------------------------|---------------|------------|-----------------------------------------------------|----------------------------------------------------------------------------------------------------|-------------------------------------------------------------------|
| Зона застройки индивидуальными жилыми домами Долганского сельсовета Крутихинского района Алтайского края (Ж1) | | | | | |
| (наименование объекта) | | | | | |
| Сведения о местоположении границ объекта | | | | | |
| 3. Сведения о характерных точках части (частей) границы объекта | | | | | |
| Обозначение характерных точек части границы | Координаты, м | | Метод определения координат характерной точки | Средняя квадратическая погрешность положения характерной точки (M _p), м | Описание обозначения точки на местности (при наличии) |
| | X | Y | | | |
| Часть №10 | | | | | |
| 217 | 689019,71 | 1402331,65 | Картометрический метод | 1,0 | - |
| 218 | 689030,27 | 1402347,49 | Картометрический метод | 1,0 | - |
| 219 | 689036,93 | 1402378,03 | Картометрический метод | 1,0 | - |
| 220 | 689037,39 | 1402439,56 | Картометрический метод | 1,0 | - |
| 221 | 689007,31 | 1402443,47 | Картометрический метод | 1,0 | - |
| 222 | 688987,57 | 1402439,00 | Картометрический метод | 1,0 | - |
| 223 | 688953,33 | 1402445,20 | Геодезический метод | 0,3 | Временный межевой знак |
| 224 | 688948,54 | 1402447,54 | Геодезический метод | 0,3 | Временный межевой знак |
| 225 | 688913,42 | 1402466,37 | Геодезический метод | 0,3 | Долговременны й межевой знак |
| 226 | 688830,09 | 1402500,71 | Геодезический метод | 0,3 | - |
| 227 | 688785,00 | 1402518,25 | Геодезический метод | 0,3 | - |
| 228 | 688758,56 | 1402522,00 | Геодезический метод | 0,1 | Столб (деревянный, бетонный, кирпичный) |
| 229 | 688741,38 | 1402522,33 | Геодезический метод | 0,1 | Столб (деревянный, бетонный, кирпичный) |
| 230 | 688729,48 | 1402521,10 | Геодезический метод | 0,1 | Столб (деревянный, бетонный, кирпичный) |
| 231 | 688688,61 | 1402518,67 | Геодезический метод | 0,1 | - |
| 232 | 688654,25 | 1402516,89 | Геодезический метод | 0,2 | - |
| 233 | 688620,20 | 1402511,43 | Картометрический метод | 1,0 | - |
| 234 | 688608,26 | 1402507,30 | Картометрический метод | 1,0 | - |
| 235 | 688586,40 | 1402461,93 | Картометрический метод | 1,0 | - |
| 236 | 688583,57 | 1402451,00 | Картометрический метод | 1,0 | - |
| 237 | 688594,14 | 1402440,94 | Картометрический метод | 1,0 | - |
| 238 | 688669,68 | 1402418,67 | Картометрический метод | 1,0 | - |
| 239 | 688694,25 | 1402429,64 | Геодезический метод | 0,1 | - |
| 240 | 688710,50 | 1402480,30 | Геодезический метод | 0,1 | - |
| 241 | 688721,69 | 1402479,30 | Геодезический метод | 0,1 | - |
| 242 | 688723,84 | 1402484,80 | Геодезический метод | 0,1 | - |
| 243 | 688749,58 | 1402477,68 | Картометрический метод | 1,0 | - |
| 244 | 688778,39 | 1402467,64 | Геодезический метод | 0,3 | - |
| 245 | 688808,94 | 1402452,06 | Геодезический метод | 0,3 | - |
| 246 | 688838,67 | 1402413,16 | Картометрический метод | 1,0 | - |
| 247 | 688853,57 | 1402365,00 | Картометрический метод | 1,0 | - |
| 248 | 688900,57 | 1402328,00 | Картометрический метод | 1,0 | - |
| 249 | 688923,57 | 1402321,00 | Картометрический метод | 1,0 | - |
| 250 | 688976,57 | 1402320,00 | Картометрический метод | 1,0 | - |
| 251 | 689014,08 | 1402327,52 | Картометрический метод | 1,0 | - |
| 217 | 689019,71 | 1402331,65 | Картометрический метод | 1,0 | - |
| Часть №11 | | | | | |

| ОПИСАНИЕ МЕСТОПОЛОЖЕНИЯ ГРАНИЦ | | | | | |
|---------------------------------------------------------------------------------------------------------------|---------------|------------|-----------------------------------------------------|----------------------------------------------------------------------------------------------------|-------------------------------------------------------------------|
| Зона застройки индивидуальными жилыми домами Долганского сельсовета Крутихинского района Алтайского края (Ж1) | | | | | |
| (наименование объекта) | | | | | |
| Сведения о местоположении границ объекта | | | | | |
| 3. Сведения о характерных точках части (частей) границы объекта | | | | | |
| Обозначение характерных точек части границы | Координаты, м | | Метод определения координат характерной точки | Средняя квадратическая погрешность положения характерной точки (M _p), м | Описание обозначения точки на местности (при наличии) |
| | X | Y | | | |
| 252 | 689519,15 | 1402404,14 | Картометрический метод | 1,0 | - |
| 253 | 689533,11 | 1402421,95 | Картометрический метод | 1,0 | - |
| 254 | 689534,31 | 1402423,80 | Картометрический метод | 1,0 | - |
| 255 | 689553,10 | 1402460,73 | Картометрический метод | 1,0 | - |
| 256 | 689554,30 | 1402462,57 | Картометрический метод | 1,0 | - |
| 257 | 689589,80 | 1402516,54 | Картометрический метод | 1,0 | - |
| 258 | 689591,00 | 1402518,38 | Картометрический метод | 1,0 | - |
| 259 | 689614,22 | 1402558,67 | Картометрический метод | 1,0 | - |
| 260 | 689615,27 | 1402560,61 | Картометрический метод | 1,0 | - |
| 261 | 689635,17 | 1402610,24 | Картометрический метод | 1,0 | - |
| 262 | 689638,91 | 1402618,86 | Картометрический метод | 1,0 | - |
| 263 | 689643,82 | 1402636,27 | Картометрический метод | 1,0 | - |
| 264 | 689700,76 | 1402754,97 | Картометрический метод | 1,0 | - |
| 265 | 689709,29 | 1402775,05 | Картометрический метод | 1,0 | - |
| 266 | 689736,72 | 1402805,80 | Картометрический метод | 1,0 | - |
| 267 | 689871,59 | 1402953,26 | Геодезический метод | 0,2 | Столб (деревянный, бетонный, кирпичный) |
| 268 | 689896,10 | 1402984,09 | Геодезический метод | 0,2 | Долговременны й межевой знак |
| 269 | 689973,42 | 1403069,30 | Картометрический метод | 1,0 | - |
| 270 | 689995,92 | 1403100,99 | Картометрический метод | 1,0 | - |
| 271 | 689999,82 | 1403112,47 | Картометрический метод | 1,0 | - |
| 272 | 689406,64 | 1403240,36 | Картометрический метод | 1,0 | - |
| 273 | 689116,57 | 1403304,10 | Геодезический метод | 0,2 | Долговременны й межевой знак |
| 274 | 689082,41 | 1403311,48 | Геодезический метод | 0,2 | Долговременны й межевой знак |
| 275 | 689045,25 | 1403318,19 | Картометрический метод | 1,0 | - |
| 276 | 689041,89 | 1403210,53 | Картометрический метод | 1,0 | - |
| 277 | 689040,19 | 1403159,99 | Картометрический метод | 1,0 | - |
| 278 | 689038,53 | 1403130,38 | Картометрический метод | 1,0 | - |
| 279 | 689027,28 | 1403004,32 | Картометрический метод | 1,0 | - |
| 280 | 689024,52 | 1402960,93 | Картометрический метод | 1,0 | - |
| 281 | 688993,57 | 1402892,00 | Картометрический метод | 1,0 | - |
| 282 | 688975,72 | 1402862,30 | Геодезический метод | 0,2 | Временный межевой знак |
| 283 | 688974,46 | 1402860,06 | Геодезический метод | 0,2 | Временный межевой знак |
| 284 | 688951,51 | 1402827,30 | Картометрический метод | 1,0 | - |
| 285 | 688865,27 | 1402691,61 | Картометрический метод | 1,0 | - |
| 286 | 688847,83 | 1402695,31 | Картометрический метод | 1,0 | - |
| 287 | 688829,71 | 1402697,03 | Картометрический метод | 1,0 | - |
| 288 | 688696,96 | 1402745,50 | Геодезический метод | 0,1 | - |
| 289 | 688622,09 | 1402783,99 | Картометрический метод | 1,0 | - |
| 290 | 688574,79 | 1402701,79 | Картометрический метод | 1,0 | - |
| 291 | 688557,80 | 1402656,79 | Картометрический метод | 1,0 | - |
| 292 | 688530,70 | 1402560,81 | Картометрический метод | 1,0 | - |

| ОПИСАНИЕ МЕСТОПОЛОЖЕНИЯ ГРАНИЦ | | | | | |
|---------------------------------------------------------------------------------------------------------------|---------------|------------|-----------------------------------------------------|----------------------------------------------------------------------------------------------------|-------------------------------------------------------------------|
| Зона застройки индивидуальными жилыми домами Долганского сельсовета Крутихинского района Алтайского края (Ж1) | | | | | |
| (наименование объекта) | | | | | |
| Сведения о местоположении границ объекта | | | | | |
| 3. Сведения о характерных точках части (частей) границы объекта | | | | | |
| Обозначение характерных точек части границы | Координаты, м | | Метод определения координат характерной точки | Средняя квадратическая погрешность положения характерной точки (M _p), м | Описание обозначения точки на местности (при наличии) |
| | X | Y | | | |
| 293 | 688551,37 | 1402523,62 | Картометрический метод | 1,0 | - |
| 294 | 688587,76 | 1402518,80 | Картометрический метод | 1,0 | - |
| 295 | 688637,12 | 1402525,91 | Картометрический метод | 1,0 | - |
| 296 | 688722,08 | 1402533,49 | Картометрический метод | 1,0 | - |
| 297 | 688762,60 | 1402536,70 | Картометрический метод | 1,0 | - |
| 298 | 688788,48 | 1402533,59 | Картометрический метод | 1,0 | - |
| 299 | 688899,17 | 1402490,94 | Картометрический метод | 1,0 | - |
| 300 | 688963,68 | 1402458,10 | Картометрический метод | 1,0 | - |
| 301 | 688978,60 | 1402451,67 | Картометрический метод | 1,0 | - |
| 302 | 688986,87 | 1402450,52 | Картометрический метод | 1,0 | - |
| 303 | 688997,20 | 1402450,29 | Картометрический метод | 1,0 | - |
| 304 | 689005,47 | 1402452,82 | Картометрический метод | 1,0 | - |
| 305 | 689039,10 | 1402480,37 | Картометрический метод | 1,0 | - |
| 306 | 689060,25 | 1402497,00 | Геодезический метод | 0,3 | - |
| 307 | 689074,00 | 1402495,52 | Картометрический метод | 1,0 | - |
| 308 | 689093,98 | 1402497,36 | Картометрический метод | 1,0 | - |
| 309 | 689102,70 | 1402501,03 | Картометрический метод | 1,0 | - |
| 310 | 689124,06 | 1402506,31 | Картометрический метод | 1,0 | - |
| 311 | 689155,28 | 1402507,92 | Картометрический метод | 1,0 | - |
| 312 | 689181,92 | 1402501,26 | Картометрический метод | 1,0 | - |
| 313 | 689230,59 | 1402475,78 | Картометрический метод | 1,0 | - |
| 314 | 689357,79 | 1402436,97 | Картометрический метод | 1,0 | - |
| 315 | 689460,25 | 1402420,93 | Картометрический метод | 1,0 | - |
| 316 | 689495,15 | 1402409,65 | Картометрический метод | 1,0 | - |
| 252 | 689519,15 | 1402404,14 | Картометрический метод | 1,0 | - |
| Часть №12 | | | | | |
| 317 | 689393,15 | 1403267,45 | Картометрический метод | 1,0 | - |
| 318 | 689415,13 | 1403345,27 | Геодезический метод | 0,2 | Долговременны й межевой знак |
| 319 | 689428,04 | 1403383,13 | Картометрический метод | 1,0 | - |
| 320 | 689344,95 | 1403410,16 | Геодезический метод | 0,2 | - |
| 321 | 689332,17 | 1403414,49 | Геодезический метод | 0,2 | - |
| 322 | 689321,08 | 1403418,42 | Геодезический метод | 0,1 | - |
| 323 | 689306,20 | 1403422,75 | Геодезический метод | 0,1 | - |
| 324 | 689269,50 | 1403435,55 | Картометрический метод | 1,0 | - |
| 325 | 689256,81 | 1403435,93 | Картометрический метод | 1,0 | - |
| 326 | 689248,97 | 1403435,55 | Картометрический метод | 1,0 | - |
| 327 | 689213,86 | 1403421,85 | Геодезический метод | 0,2 | Долговременны й межевой знак |
| 328 | 689188,55 | 1403332,91 | Геодезический метод | 0,2 | Долговременны й межевой знак |
| 329 | 689184,81 | 1403318,52 | Геодезический метод | 0,2 | Долговременны й межевой знак |
| 330 | 689198,07 | 1403315,38 | Геодезический метод | 0,2 | Долговременны й межевой знак |
| 331 | 689201,50 | 1403314,57 | Геодезический метод | 0,2 | Долговременны й межевой знак |
| 332 | 689203,75 | 1403313,97 | Геодезический метод | 0,2 | Долговременны й межевой знак |

| ОПИСАНИЕ МЕСТОПОЛОЖЕНИЯ ГРАНИЦ | | | | | |
|---------------------------------------------------------------------------------------------------------------|---------------|------------|-----------------------------------------------------|----------------------------------------------------------------------------------------------------|-------------------------------------------------------------------|
| Зона застройки индивидуальными жилыми домами Долганского сельсовета Крутихинского района Алтайского края (Ж1) | | | | | |
| (наименование объекта) | | | | | |
| Сведения о местоположении границ объекта | | | | | |
| 3. Сведения о характерных точках части (частей) границы объекта | | | | | |
| Обозначение характерных точек части границы | Координаты, м | | Метод определения координат характерной точки | Средняя квадратическая погрешность положения характерной точки (M _p), м | Описание обозначения точки на местности (при наличии) |
| | X | Y | | | |
| 333 | 689217,01 | 1403311,00 | Геодезический метод | 0,2 | Долговременный межевой знак |
| 334 | 689236,35 | 1403306,65 | Геодезический метод | 0,2 | Временный межевой знак |
| 317 | 689393,15 | 1403267,45 | Картометрический метод | 1,0 | - |
| Часть №13 | | | | | |
| 335 | 689158,72 | 1403324,16 | Геодезический метод | 0,3 | Долговременный межевой знак |
| 336 | 689161,96 | 1403338,90 | Геодезический метод | 0,3 | Временный межевой знак |
| 337 | 689162,90 | 1403342,53 | Геодезический метод | 0,3 | Временный межевой знак |
| 338 | 689167,46 | 1403362,28 | Геодезический метод | 0,3 | Временный межевой знак |
| 339 | 689175,41 | 1403360,92 | Картометрический метод | 1,0 | - |
| 340 | 689188,66 | 1403418,76 | Картометрический метод | 1,0 | - |
| 341 | 689113,28 | 1403430,52 | Картометрический метод | 1,0 | - |
| 342 | 689108,90 | 1403407,68 | Геодезический метод | 0,1 | - |
| 343 | 689100,85 | 1403370,00 | Геодезический метод | 0,1 | - |
| 344 | 689104,21 | 1403369,30 | Геодезический метод | 0,1 | - |
| 345 | 689100,40 | 1403353,84 | Геодезический метод | 0,1 | - |
| 346 | 689098,36 | 1403344,19 | Геодезический метод | 0,1 | - |
| 347 | 689095,91 | 1403344,54 | Геодезический метод | 0,1 | - |
| 348 | 689094,14 | 1403344,85 | Картометрический метод | 1,0 | - |
| 349 | 689092,55 | 1403337,82 | Картометрический метод | 1,0 | - |
| 350 | 689145,32 | 1403326,59 | Геодезический метод | 0,3 | Долговременный межевой знак |
| 351 | 689154,16 | 1403325,10 | Геодезический метод | 0,3 | Долговременный межевой знак |
| 335 | 689158,72 | 1403324,16 | Геодезический метод | 0,3 | Долговременный межевой знак |
| Часть №14 | | | | | |
| 352 | 689397,30 | 1403609,69 | Картометрический метод | 1,0 | - |
| 353 | 689446,11 | 1403690,55 | Картометрический метод | 1,0 | - |
| 354 | 689356,87 | 1403760,06 | Картометрический метод | 1,0 | - |
| 355 | 689197,62 | 1403902,06 | Картометрический метод | 1,0 | - |
| 356 | 689161,70 | 1403938,19 | Картометрический метод | 1,0 | - |
| 357 | 689064,87 | 1403942,86 | Картометрический метод | 1,0 | - |
| 358 | 689066,57 | 1403638,00 | Картометрический метод | 1,0 | - |
| 359 | 689067,16 | 1403637,94 | Геодезический метод | 0,1 | - |
| 360 | 689132,58 | 1403633,07 | Геодезический метод | 0,1 | Столб деревянный |
| 361 | 689170,38 | 1403630,25 | Геодезический метод | 0,2 | - |
| 362 | 689202,11 | 1403629,91 | Геодезический метод | 0,1 | - |
| 363 | 689231,92 | 1403627,56 | Геодезический метод | 0,1 | - |
| 352 | 689397,30 | 1403609,69 | Картометрический метод | 1,0 | - |
| | | | | | |
| 364 | 689307,26 | 1403657,50 | Геодезический метод | 0,2 | Закрепление отсутствует |
| 365 | 689308,84 | 1403667,38 | Геодезический метод | 0,2 | Закрепление отсутствует |

| ОПИСАНИЕ МЕСТОПОЛОЖЕНИЯ ГРАНИЦ | | | | | |
|---------------------------------------------------------------------------------------------------------------|---------------|------------|-----------------------------------------------------|----------------------------------------------------------------------------------------------------|-------------------------------------------------------------------|
| Зона застройки индивидуальными жилыми домами Долганского сельсовета Крутихинского района Алтайского края (Ж1) | | | | | |
| (наименование объекта) | | | | | |
| Сведения о местоположении границ объекта | | | | | |
| 3. Сведения о характерных точках части (частей) границы объекта | | | | | |
| Обозначение характерных точек части границы | Координаты, м | | Метод определения координат характерной точки | Средняя квадратическая погрешность положения характерной точки (M _p), м | Описание обозначения точки на местности (при наличии) |
| | X | Y | | | |
| 366 | 689298,97 | 1403668,96 | Геодезический метод | 0,2 | Закрепление отсутствует |
| 367 | 689297,39 | 1403659,08 | Геодезический метод | 0,2 | Закрепление отсутствует |
| 364 | 689307,26 | 1403657,50 | Геодезический метод | 0,2 | Закрепление отсутствует |
| Часть №15 | | | | | |
| 368 | 688860,98 | 1402713,94 | Картометрический метод | 1,0 | - |
| 369 | 688890,92 | 1402756,55 | Картометрический метод | 1,0 | - |
| 370 | 688935,46 | 1402822,22 | Картометрический метод | 1,0 | - |
| 371 | 688966,20 | 1402876,44 | Геодезический метод | 0,2 | Долговременны й межевой знак |
| 372 | 688992,24 | 1402924,49 | Геодезический метод | 0,2 | Долговременны й межевой знак |
| 373 | 689009,63 | 1402960,67 | Картометрический метод | 1,0 | - |
| 374 | 689013,81 | 1403016,72 | Геодезический метод | 0,1 | - |
| 375 | 689014,06 | 1403028,66 | Геодезический метод | 0,1 | - |
| 376 | 689017,78 | 1403143,20 | Картометрический метод | 1,0 | - |
| 377 | 688927,89 | 1403176,03 | Картометрический метод | 1,0 | - |
| 378 | 688865,95 | 1403186,14 | Картометрический метод | 1,0 | - |
| 379 | 688864,62 | 1403215,24 | Геодезический метод | 0,1 | - |
| 380 | 688872,85 | 1403262,70 | Геодезический метод | 0,1 | - |
| 381 | 688877,40 | 1403267,31 | Геодезический метод | 0,1 | - |
| 382 | 688927,10 | 1403255,56 | Геодезический метод | 0,1 | - |
| 383 | 688943,01 | 1403344,53 | Картометрический метод | 1,0 | - |
| 384 | 688822,01 | 1403367,49 | Картометрический метод | 1,0 | - |
| 385 | 688818,57 | 1403365,00 | Картометрический метод | 1,0 | - |
| 386 | 688797,57 | 1403314,00 | Картометрический метод | 1,0 | - |
| 387 | 688771,54 | 1403286,42 | Картометрический метод | 1,0 | - |
| 388 | 688698,30 | 1403266,90 | Картометрический метод | 1,0 | - |
| 389 | 688656,97 | 1403257,49 | Картометрический метод | 1,0 | - |
| 390 | 688706,11 | 1403022,14 | Картометрический метод | 1,0 | - |
| 391 | 688728,01 | 1402949,07 | Геодезический метод | 0,1 | Не закреплена |
| 392 | 688741,43 | 1402915,76 | Геодезический метод | 0,1 | Не закреплена |
| 393 | 688793,76 | 1402823,82 | Геодезический метод | 0,2 | - |
| 394 | 688798,60 | 1402813,75 | Геодезический метод | 0,3 | - |
| 395 | 688803,24 | 1402792,58 | Геодезический метод | 0,2 | Временный межевой знак |
| 396 | 688800,09 | 1402733,66 | Картометрический метод | 1,0 | - |
| 368 | 688860,98 | 1402713,94 | Картометрический метод | 1,0 | - |
| | | | | | |
| 397 | 688847,35 | 1402736,37 | Геодезический метод | 0,1 | - |
| 398 | 688849,74 | 1402746,08 | Геодезический метод | 0,1 | - |
| 399 | 688840,03 | 1402748,47 | Геодезический метод | 0,1 | - |
| 400 | 688837,64 | 1402738,76 | Геодезический метод | 0,1 | - |
| 397 | 688847,35 | 1402736,37 | Геодезический метод | 0,1 | - |
| Часть №16 | | | | | |
| 401 | 689027,77 | 1403377,58 | Картометрический метод | 1,0 | - |
| 402 | 689034,87 | 1403760,96 | Геодезический метод | 0,2 | Временный |

| ОПИСАНИЕ МЕСТОПОЛОЖЕНИЯ ГРАНИЦ | | | | | |
|---------------------------------------------------------------------------------------------------------------|---------------|------------|-----------------------------------------------------|----------------------------------------------------------------------------------------------------|-------------------------------------------------------------------|
| Зона застройки индивидуальными жилыми домами Долганского сельсовета Крутихинского района Алтайского края (Ж1) | | | | | |
| (наименование объекта) | | | | | |
| Сведения о местоположении границ объекта | | | | | |
| 3. Сведения о характерных точках части (частей) границы объекта | | | | | |
| Обозначение характерных точек части границы | Координаты, м | | Метод определения координат характерной точки | Средняя квадратическая погрешность положения характерной точки (M _p), м | Описание обозначения точки на местности (при наличии) |
| | X | Y | | | |
| | | | | | межевой знак |
| 403 | 689035,60 | 1403778,98 | Геодезический метод | 0,2 | Временный межевой знак |
| 404 | 689036,13 | 1403796,38 | Геодезический метод | 0,3 | - |
| 405 | 689038,09 | 1403883,39 | Геодезический метод | 0,2 | Временный межевой знак |
| 406 | 689038,93 | 1403902,99 | Геодезический метод | 0,2 | Временный межевой знак |
| 407 | 689039,94 | 1403930,12 | Геодезический метод | 0,2 | Долговременны й межевой знак |
| 408 | 689039,52 | 1403939,36 | Картометрический метод | 1,0 | - |
| 409 | 688786,99 | 1403952,98 | Картометрический метод | 1,0 | - |
| 410 | 688575,23 | 1403955,78 | Картометрический метод | 1,0 | - |
| 411 | 688572,99 | 1403880,37 | Картометрический метод | 1,0 | - |
| 412 | 688607,32 | 1403528,52 | Картометрический метод | 1,0 | - |
| 413 | 688654,34 | 1403276,82 | Картометрический метод | 1,0 | - |
| 414 | 688670,94 | 1403276,45 | Картометрический метод | 1,0 | - |
| 415 | 688686,80 | 1403276,82 | Картометрический метод | 1,0 | - |
| 416 | 688704,52 | 1403280,37 | Картометрический метод | 1,0 | - |
| 417 | 688761,06 | 1403298,65 | Картометрический метод | 1,0 | - |
| 418 | 688786,57 | 1403319,00 | Картометрический метод | 1,0 | - |
| 419 | 688800,42 | 1403349,22 | Картометрический метод | 1,0 | - |
| 420 | 688805,84 | 1403365,82 | Картометрический метод | 1,0 | - |
| 421 | 688814,65 | 1403383,28 | Картометрический метод | 1,0 | - |
| 422 | 688839,47 | 1403380,19 | Картометрический метод | 1,0 | - |
| 423 | 688902,46 | 1403371,15 | Картометрический метод | 1,0 | - |
| 424 | 688904,98 | 1403382,61 | Геодезический метод | 0,2 | - |
| 425 | 688910,23 | 1403405,25 | Геодезический метод | 0,2 | - |
| 426 | 688930,22 | 1403400,60 | Геодезический метод | 0,2 | Долговременны й межевой знак |
| 427 | 688951,32 | 1403395,67 | Геодезический метод | 0,2 | Долговременны й межевой знак |
| 428 | 688963,67 | 1403394,10 | Картометрический метод | 1,0 | - |
| 429 | 688999,02 | 1403385,21 | Картометрический метод | 1,0 | - |
| 401 | 689027,77 | 1403377,58 | Картометрический метод | 1,0 | - |
| Часть №17 | | | | | |
| 430 | 688780,65 | 1403973,69 | Картометрический метод | 1,0 | - |
| 431 | 688770,20 | 1404006,90 | Картометрический метод | 1,0 | - |
| 432 | 688757,51 | 1404031,90 | Картометрический метод | 1,0 | - |
| 433 | 688743,71 | 1404091,23 | Картометрический метод | 1,0 | - |
| 434 | 688749,18 | 1404211,98 | Картометрический метод | 1,0 | - |
| 435 | 688752,61 | 1404235,82 | Картометрический метод | 1,0 | - |
| 436 | 688757,95 | 1404266,11 | Картометрический метод | 1,0 | - |
| 437 | 688759,44 | 1404286,60 | Картометрический метод | 1,0 | - |
| 438 | 688758,55 | 1404309,17 | Картометрический метод | 1,0 | - |
| 439 | 688757,95 | 1404330,85 | Картометрический метод | 1,0 | - |
| 440 | 688753,50 | 1404362,32 | Картометрический метод | 1,0 | - |
| 441 | 688745,18 | 1404401,23 | Картометрический метод | 1,0 | - |
| 442 | 688720,08 | 1404443,56 | Картометрический метод | 1,0 | - |

| ОПИСАНИЕ МЕСТОПОЛОЖЕНИЯ ГРАНИЦ | | | | | |
|---------------------------------------------------------------------------------------------------------------|---------------|------------|-----------------------------------------------------|----------------------------------------------------------------------------------------------------|-------------------------------------------------------------------|
| Зона застройки индивидуальными жилыми домами Долганского сельсовета Крутихинского района Алтайского края (Ж1) | | | | | |
| (наименование объекта) | | | | | |
| Сведения о местоположении границ объекта | | | | | |
| 3. Сведения о характерных точках части (частей) границы объекта | | | | | |
| Обозначение характерных точек части границы | Координаты, м | | Метод определения координат характерной точки | Средняя квадратическая погрешность положения характерной точки (M _p), м | Описание обозначения точки на местности (при наличии) |
| | X | Y | | | |
| 443 | 688697,80 | 1404492,42 | Картометрический метод | 1,0 | - |
| 444 | 688642,14 | 1404584,46 | Картометрический метод | 1,0 | - |
| 445 | 688629,40 | 1404589,35 | Картометрический метод | 1,0 | - |
| 446 | 688595,00 | 1404610,07 | Картометрический метод | 1,0 | - |
| 447 | 688555,91 | 1404613,98 | Картометрический метод | 1,0 | - |
| 448 | 688535,01 | 1404612,09 | Картометрический метод | 1,0 | - |
| 449 | 688545,97 | 1404442,61 | Картометрический метод | 1,0 | - |
| 450 | 688547,06 | 1404428,49 | Картометрический метод | 1,0 | - |
| 451 | 688552,78 | 1404371,82 | Картометрический метод | 1,0 | - |
| 452 | 688567,35 | 1404310,85 | Геодезический метод | 0,2 | Временный межевой знак |
| 453 | 688577,28 | 1404200,57 | Картометрический метод | 1,0 | - |
| 454 | 688581,76 | 1404124,82 | Картометрический метод | 1,0 | - |
| 455 | 688576,53 | 1403983,39 | Картометрический метод | 1,0 | - |
| 430 | 688780,65 | 1403973,69 | Картометрический метод | 1,0 | - |
| Часть №18 | | | | | |
| 456 | 688224,32 | 1402158,05 | Картометрический метод | 1,0 | - |
| 457 | 688272,50 | 1402200,81 | Картометрический метод | 1,0 | - |
| 458 | 688318,16 | 1402245,09 | Картометрический метод | 1,0 | - |
| 459 | 688393,92 | 1402360,35 | Картометрический метод | 1,0 | - |
| 460 | 688289,34 | 1402390,43 | Картометрический метод | 1,0 | - |
| 461 | 688228,04 | 1402403,75 | Картометрический метод | 1,0 | - |
| 462 | 688165,81 | 1402413,16 | Картометрический метод | 1,0 | - |
| 463 | 688125,27 | 1402309,24 | Картометрический метод | 1,0 | - |
| 464 | 688148,47 | 1402271,72 | Геодезический метод | 0,1 | Не закреплена |
| 465 | 688151,70 | 1402266,50 | Геодезический метод | 0,5 | Не закреплена |
| 466 | 688154,83 | 1402267,51 | Геодезический метод | 0,5 | Не закреплена |
| 467 | 688156,05 | 1402266,71 | Геодезический метод | 0,5 | Не закреплена |
| 468 | 688162,30 | 1402257,30 | Геодезический метод | 0,5 | Не закреплена |
| 469 | 688160,10 | 1402254,60 | Геодезический метод | 0,5 | Не закреплена |
| 470 | 688175,40 | 1402225,60 | Геодезический метод | 0,5 | Не закреплена |
| 471 | 688211,61 | 1402167,19 | Картометрический метод | 1,0 | - |
| 456 | 688224,32 | 1402158,05 | Картометрический метод | 1,0 | - |
| Часть №19 | | | | | |
| 472 | 688428,96 | 1402406,47 | Геодезический метод | 0,3 | Временный межевой знак |
| 473 | 688443,04 | 1402421,09 | Геодезический метод | 0,3 | Временный межевой знак |
| 474 | 688452,60 | 1402423,93 | Геодезический метод | 0,3 | Долговременны й межевой знак |
| 475 | 688461,26 | 1402433,38 | Геодезический метод | 0,3 | Долговременны й межевой знак |
| 476 | 688467,64 | 1402443,69 | Геодезический метод | 0,3 | Долговременны й межевой знак |
| 477 | 688470,93 | 1402442,26 | Геодезический метод | 0,3 | Долговременны й межевой знак |
| 478 | 688483,24 | 1402470,47 | Геодезический метод | 0,3 | Долговременны й межевой знак |
| 479 | 688463,43 | 1402481,45 | Геодезический метод | 0,3 | Долговременны й межевой знак |

| ОПИСАНИЕ МЕСТОПОЛОЖЕНИЯ ГРАНИЦ | | | | | |
|---------------------------------------------------------------------------------------------------------------|---------------|------------|-----------------------------------------------------|----------------------------------------------------------------------------------------------------|-------------------------------------------------------------------|
| Зона застройки индивидуальными жилыми домами Долганского сельсовета Крутихинского района Алтайского края (Ж1) | | | | | |
| (наименование объекта) | | | | | |
| Сведения о местоположении границ объекта | | | | | |
| 3. Сведения о характерных точках части (частей) границы объекта | | | | | |
| Обозначение характерных точек части границы | Координаты, м | | Метод определения координат характерной точки | Средняя квадратическая погрешность положения характерной точки (M _r), м | Описание обозначения точки на местности (при наличии) |
| | X | Y | | | |
| 480 | 688461,95 | 1402478,92 | Геодезический метод | 0,3 | Долговременный межевой знак |
| 481 | 688435,78 | 1402488,17 | Геодезический метод | 0,3 | Долговременный межевой знак |
| 482 | 688429,24 | 1402487,67 | Геодезический метод | 0,3 | Долговременный межевой знак |
| 483 | 688408,57 | 1402421,30 | Геодезический метод | 0,3 | Долговременный межевой знак |
| 484 | 688416,71 | 1402418,37 | Геодезический метод | 0,3 | Долговременный межевой знак |
| 485 | 688422,84 | 1402412,37 | Геодезический метод | 0,3 | Долговременный межевой знак |
| 472 | 688428,96 | 1402406,47 | Геодезический метод | 0,3 | Долговременный межевой знак |
| Часть №20 | | | | | |
| 486 | 688360,83 | 1402413,83 | Картометрический метод | 1,0 | - |
| 487 | 688390,90 | 1402467,10 | Картометрический метод | 1,0 | - |
| 488 | 688406,57 | 1402526,00 | Картометрический метод | 1,0 | - |
| 489 | 688295,62 | 1402536,44 | Картометрический метод | 1,0 | - |
| 490 | 688255,67 | 1402538,96 | Картометрический метод | 1,0 | - |
| 491 | 688208,31 | 1402547,23 | Картометрический метод | 1,0 | - |
| 492 | 688166,06 | 1402558,83 | Картометрический метод | 1,0 | - |
| 493 | 688121,30 | 1402563,16 | Геодезический метод | 0,2 | Временный межевой знак |
| 494 | 688118,15 | 1402564,14 | Геодезический метод | 0,2 | Временный межевой знак |
| 495 | 688085,99 | 1402570,26 | Геодезический метод | 0,2 | Долговременный межевой знак |
| 496 | 687929,10 | 1402598,90 | Геодезический метод | 0,1 | Нет закрепления |
| 497 | 687956,40 | 1402560,80 | Геодезический метод | 0,1 | Нет закрепления |
| 498 | 687961,60 | 1402552,60 | Геодезический метод | 0,1 | Нет закрепления |
| 499 | 687965,80 | 1402554,30 | Геодезический метод | 0,1 | Нет закрепления |
| 500 | 687973,00 | 1402544,00 | Геодезический метод | 0,1 | Нет закрепления |
| 501 | 688058,27 | 1402449,65 | Картометрический метод | 1,0 | - |
| 502 | 688078,13 | 1402452,63 | Картометрический метод | 1,0 | - |
| 503 | 688100,17 | 1402456,54 | Картометрический метод | 1,0 | - |
| 504 | 688152,75 | 1402500,39 | Картометрический метод | 1,0 | - |
| 505 | 688168,82 | 1402524,39 | Картометрический метод | 1,0 | - |
| 506 | 688222,04 | 1402511,26 | Картометрический метод | 1,0 | - |
| 507 | 688226,49 | 1402504,96 | Картометрический метод | 1,0 | - |
| 508 | 688230,68 | 1402476,39 | Картометрический метод | 1,0 | - |
| 509 | 688309,11 | 1402450,80 | Картометрический метод | 1,0 | - |
| 486 | 688360,83 | 1402413,83 | Картометрический метод | 1,0 | - |
| Часть №21 | | | | | |
| 510 | 688512,56 | 1402529,13 | Картометрический метод | 1,0 | - |
| 511 | 688539,43 | 1402641,63 | Картометрический метод | 1,0 | - |
| 512 | 688558,72 | 1402694,21 | Картометрический метод | 1,0 | - |

| ОПИСАНИЕ МЕСТОПОЛОЖЕНИЯ ГРАНИЦ | | | | | |
|---------------------------------------------------------------------------------------------------------------|---------------|------------|-----------------------------------------------------|----------------------------------------------------------------------------------------------------|-------------------------------------------------------------------|
| Зона застройки индивидуальными жилыми домами Долганского сельсовета Крутихинского района Алтайского края (Ж1) | | | | | |
| (наименование объекта) | | | | | |
| Сведения о местоположении границ объекта | | | | | |
| 3. Сведения о характерных точках части (частей) границы объекта | | | | | |
| Обозначение характерных точек части границы | Координаты, м | | Метод определения координат характерной точки | Средняя квадратическая погрешность положения характерной точки (M _p), м | Описание обозначения точки на местности (при наличии) |
| | X | Y | | | |
| 513 | 688612,52 | 1402788,74 | Картометрический метод | 1,0 | - |
| 514 | 688621,58 | 1402809,08 | Картометрический метод | 1,0 | - |
| 515 | 688684,85 | 1402891,95 | Картометрический метод | 1,0 | - |
| 516 | 688702,34 | 1402909,27 | Картометрический метод | 1,0 | - |
| 517 | 688719,20 | 1402922,07 | Картометрический метод | 1,0 | - |
| 518 | 688678,68 | 1403031,66 | Картометрический метод | 1,0 | - |
| 519 | 688640,25 | 1403201,42 | Геодезический метод | 0,1 | Временный межевой знак |
| 520 | 688634,85 | 1403232,42 | Геодезический метод | 0,1 | Временный межевой знак |
| 521 | 688627,56 | 1403266,75 | Картометрический метод | 1,0 | - |
| 522 | 688579,24 | 1403271,23 | Картометрический метод | 1,0 | - |
| 523 | 688516,92 | 1403285,41 | Картометрический метод | 1,0 | - |
| 524 | 688491,27 | 1403148,46 | Картометрический метод | 1,0 | - |
| 525 | 688048,71 | 1403329,81 | Картометрический метод | 1,0 | - |
| 526 | 687764,18 | 1403469,37 | Картометрический метод | 1,0 | - |
| 527 | 687248,14 | 1403094,30 | Картометрический метод | 1,0 | - |
| 528 | 687395,09 | 1403005,21 | Картометрический метод | 1,0 | - |
| 529 | 687626,99 | 1402852,29 | Картометрический метод | 1,0 | - |
| 530 | 687819,85 | 1402730,15 | Картометрический метод | 1,0 | - |
| 531 | 687894,60 | 1402639,60 | Геодезический метод | 0,1 | Нет закрепления |
| 532 | 687904,70 | 1402625,90 | Геодезический метод | 0,1 | Нет закрепления |
| 533 | 687930,60 | 1402616,40 | Геодезический метод | 0,1 | Нет закрепления |
| 534 | 688082,06 | 1402574,42 | Геодезический метод | 0,2 | Долговременны й межевой знак |
| 535 | 688123,29 | 1402567,85 | Геодезический метод | 0,2 | Долговременны й межевой знак |
| 536 | 688153,81 | 1402563,16 | Геодезический метод | 0,2 | Долговременны й межевой знак |
| 537 | 688189,41 | 1402556,68 | Геодезический метод | 0,2 | Долговременны й межевой знак |
| 538 | 688246,18 | 1402554,44 | Геодезический метод | 0,2 | Столб (деревянный, бетонный, кирпичный) |
| 539 | 688350,76 | 1402541,63 | Геодезический метод | 0,3 | |
| 540 | 688405,71 | 1402540,34 | Геодезический метод | 0,3 | |
| 541 | 688457,70 | 1402541,86 | Геодезический метод | 0,2 | Долговременны й межевой знак |
| 542 | 688486,53 | 1402536,36 | Картометрический метод | 1,0 | - |
| 510 | 688512,56 | 1402529,13 | Картометрический метод | 1,0 | - |
| Часть №22 | | | | | |
| 543 | 688624,67 | 1403282,98 | Картометрический метод | 1,0 | - |
| 544 | 688589,77 | 1403461,04 | Геодезический метод | 0,2 | Временный межевой знак |
| 545 | 688586,10 | 1403481,38 | Геодезический метод | 0,2 | Временный межевой знак |
| 546 | 688582,95 | 1403508,58 | Геодезический метод | 0,2 | Временный межевой знак |

| ОПИСАНИЕ МЕСТОПОЛОЖЕНИЯ ГРАНИЦ | | | | | |
|---------------------------------------------------------------------------------------------------------------|---------------|------------|-----------------------------------------------------|----------------------------------------------------------------------------------------------------|-------------------------------------------------------------------|
| Зона застройки индивидуальными жилыми домами Долганского сельсовета Крутихинского района Алтайского края (Ж1) | | | | | |
| (наименование объекта) | | | | | |
| Сведения о местоположении границ объекта | | | | | |
| 3. Сведения о характерных точках части (частей) границы объекта | | | | | |
| Обозначение характерных точек части границы | Координаты, м | | Метод определения координат характерной точки | Средняя квадратическая погрешность положения характерной точки (M _p), м | Описание обозначения точки на местности (при наличии) |
| | X | Y | | | |
| 547 | 688578,09 | 1403534,75 | Геодезический метод | 0,2 | Временный межевой знак |
| 548 | 688573,11 | 1403569,34 | Геодезический метод | 0,2 | Временный межевой знак |
| 549 | 688566,67 | 1403614,14 | Геодезический метод | 0,2 | Временный межевой знак |
| 550 | 688562,46 | 1403638,73 | Геодезический метод | 0,2 | - |
| 551 | 688559,67 | 1403664,93 | Геодезический метод | 0,2 | - |
| 552 | 688557,15 | 1403696,94 | Геодезический метод | 0,2 | Временный межевой знак |
| 553 | 688552,91 | 1403841,36 | Геодезический метод | 0,2 | - |
| 554 | 688552,88 | 1403882,15 | Геодезический метод | 0,2 | - |
| 555 | 688554,30 | 1403962,48 | Картометрический метод | 1,0 | - |
| 556 | 688462,07 | 1403966,23 | Картометрический метод | 1,0 | - |
| 557 | 688431,38 | 1403861,00 | Картометрический метод | 1,0 | - |
| 558 | 688427,22 | 1403791,47 | Картометрический метод | 1,0 | - |
| 559 | 688444,81 | 1403735,99 | Картометрический метод | 1,0 | - |
| 560 | 688452,27 | 1403650,91 | Картометрический метод | 1,0 | - |
| 561 | 688437,72 | 1403487,84 | Картометрический метод | 1,0 | - |
| 562 | 688417,20 | 1403390,45 | Картометрический метод | 1,0 | - |
| 563 | 688449,66 | 1403339,70 | Картометрический метод | 1,0 | - |
| 564 | 688501,90 | 1403306,12 | Картометрический метод | 1,0 | - |
| 565 | 688538,10 | 1403292,68 | Картометрический метод | 1,0 | - |
| 543 | 688624,67 | 1403282,98 | Картометрический метод | 1,0 | - |
| Часть №23 | | | | | |
| 566 | 688554,70 | 1403985,26 | Картометрический метод | 1,0 | - |
| 567 | 688559,93 | 1404117,73 | Картометрический метод | 1,0 | - |
| 568 | 688558,06 | 1404215,12 | Картометрический метод | 1,0 | - |
| 569 | 688518,65 | 1404610,61 | Картометрический метод | 1,0 | - |
| 570 | 688430,39 | 1404602,64 | Картометрический метод | 1,0 | - |
| 571 | 688395,93 | 1404347,93 | Картометрический метод | 1,0 | - |
| 572 | 688393,00 | 1404310,80 | Картометрический метод | 1,0 | - |
| 573 | 688383,22 | 1404262,43 | Картометрический метод | 1,0 | - |
| 574 | 688353,42 | 1404177,90 | Картометрический метод | 1,0 | - |
| 575 | 688352,44 | 1404163,24 | Картометрический метод | 1,0 | - |
| 576 | 688358,31 | 1404142,72 | Картометрический метод | 1,0 | - |
| 577 | 688365,15 | 1404128,06 | Картометрический метод | 1,0 | - |
| 578 | 688373,45 | 1404117,80 | Картометрический метод | 1,0 | - |
| 579 | 688421,33 | 1404076,76 | Картометрический метод | 1,0 | - |
| 580 | 688439,41 | 1404053,31 | Картометрический метод | 1,0 | - |
| 581 | 688452,12 | 1404033,28 | Картометрический метод | 1,0 | - |
| 582 | 688452,78 | 1403989,92 | Картометрический метод | 1,0 | - |
| 566 | 688554,70 | 1403985,26 | Картометрический метод | 1,0 | - |
| Часть №24 | | | | | |
| 583 | 687865,65 | 1402379,92 | Картометрический метод | 1,0 | - |
| 584 | 687909,96 | 1402444,41 | Картометрический метод | 1,0 | - |
| 585 | 687938,74 | 1402492,70 | Картометрический метод | 1,0 | - |
| 586 | 687944,40 | 1402523,90 | Геодезический метод | 0,5 | Не закреплена |

| ОПИСАНИЕ МЕСТОПОЛОЖЕНИЯ ГРАНИЦ | | | | | |
|---------------------------------------------------------------------------------------------------------------|---------------|------------|-----------------------------------------------------|----------------------------------------------------------------------------------------------------|-------------------------------------------------------------------|
| Зона застройки индивидуальными жилыми домами Долганского сельсовета Крутихинского района Алтайского края (Ж1) | | | | | |
| (наименование объекта) | | | | | |
| Сведения о местоположении границ объекта | | | | | |
| 3. Сведения о характерных точках части (частей) границы объекта | | | | | |
| Обозначение характерных точек части границы | Координаты, м | | Метод определения координат характерной точки | Средняя квадратическая погрешность положения характерной точки (M _p), м | Описание обозначения точки на местности (при наличии) |
| | X | Y | | | |
| 587 | 687937,20 | 1402534,10 | Геодезический метод | 0,5 | Не закреплена |
| 588 | 687941,00 | 1402538,10 | Геодезический метод | 0,5 | Не закреплена |
| 589 | 687939,90 | 1402539,67 | Геодезический метод | 0,5 | Не закреплена |
| 590 | 687877,50 | 1402627,50 | Геодезический метод | 0,1 | Нет закрепления |
| 591 | 687859,45 | 1402650,49 | Картометрический метод | 1,0 | - |
| 592 | 687801,60 | 1402588,06 | Картометрический метод | 1,0 | - |
| 593 | 687851,27 | 1402571,91 | Картометрический метод | 1,0 | - |
| 594 | 687834,59 | 1402530,80 | Картометрический метод | 1,0 | - |
| 595 | 687818,29 | 1402493,53 | Картометрический метод | 1,0 | - |
| 596 | 687723,91 | 1402441,42 | Картометрический метод | 1,0 | - |
| 597 | 687783,78 | 1402370,16 | Картометрический метод | 12,5 | - |
| 583 | 687865,65 | 1402379,92 | Картометрический метод | 1,0 | - |
| Часть №25 | | | | | |
| 598 | 687101,21 | 1401772,20 | Картометрический метод | 1,0 | - |
| 599 | 687184,48 | 1401929,57 | Картометрический метод | 1,0 | - |
| 600 | 687306,54 | 1402213,55 | Картометрический метод | 1,0 | - |
| 601 | 687276,98 | 1402238,34 | Картометрический метод | 1,0 | - |
| 602 | 687204,57 | 1402137,00 | Картометрический метод | 1,0 | - |
| 603 | 687159,43 | 1402073,40 | Картометрический метод | 1,0 | - |
| 604 | 686996,21 | 1401806,58 | Картометрический метод | 1,0 | - |
| 605 | 686998,09 | 1401805,98 | Картометрический метод | 1,0 | - |
| 598 | 687101,21 | 1401772,20 | Картометрический метод | 1,0 | - |
| Часть №26 | | | | | |
| 606 | 687588,49 | 1402397,54 | Картометрический метод | 12,5 | - |
| 607 | 687653,36 | 1402450,83 | Картометрический метод | 12,5 | - |
| 608 | 687636,27 | 1402481,15 | Картометрический метод | 12,5 | - |
| 609 | 687624,22 | 1402503,27 | Картометрический метод | 1,0 | - |
| 610 | 687558,64 | 1402485,52 | Картометрический метод | 1,0 | - |
| 611 | 687522,82 | 1402471,56 | Картометрический метод | 1,0 | - |
| 612 | 687538,43 | 1402432,85 | Картометрический метод | 12,5 | - |
| 606 | 687588,49 | 1402397,54 | Картометрический метод | 12,5 | - |
| Часть №27 | | | | | |
| 613 | 686578,11 | 1402703,03 | Картометрический метод | 1,0 | - |
| 614 | 686582,83 | 1402695,11 | Картометрический метод | 1,0 | - |
| 615 | 686625,07 | 1402605,31 | Картометрический метод | 12,5 | - |
| 616 | 686676,42 | 1402547,82 | Картометрический метод | 1,0 | - |
| 617 | 686686,75 | 1402535,32 | Картометрический метод | 1,0 | - |
| 618 | 686710,30 | 1402502,64 | Картометрический метод | 1,0 | - |
| 619 | 686743,95 | 1402462,98 | Картометрический метод | 1,0 | - |
| 620 | 686768,23 | 1402436,30 | Картометрический метод | 1,0 | - |
| 621 | 686782,41 | 1402424,05 | Картометрический метод | 1,0 | - |
| 622 | 686795,53 | 1402412,53 | Картометрический метод | 1,0 | - |
| 623 | 686842,47 | 1402361,48 | Картометрический метод | 1,0 | - |
| 624 | 686858,08 | 1402349,75 | Картометрический метод | 1,0 | - |
| 625 | 686904,12 | 1402345,29 | Картометрический метод | 1,0 | - |
| 626 | 686957,48 | 1402332,73 | Картометрический метод | 1,0 | - |

| ОПИСАНИЕ МЕСТОПОЛОЖЕНИЯ ГРАНИЦ | | | | | |
|---------------------------------------------------------------------------------------------------------------|---------------|------------|-----------------------------------------------------|----------------------------------------------------------------------------------------------------|-------------------------------------------------------------------|
| Зона застройки индивидуальными жилыми домами Долганского сельсовета Крутихинского района Алтайского края (Ж1) | | | | | |
| (наименование объекта) | | | | | |
| Сведения о местоположении границ объекта | | | | | |
| 3. Сведения о характерных точках части (частей) границы объекта | | | | | |
| Обозначение характерных точек части границы | Координаты, м | | Метод определения координат характерной точки | Средняя квадратическая погрешность положения характерной точки (M _p), м | Описание обозначения точки на местности (при наличии) |
| | X | Y | | | |
| 627 | 686928,99 | 1402253,97 | Картометрический метод | 1,0 | - |
| 628 | 686908,20 | 1402204,97 | Картометрический метод | 1,0 | - |
| 629 | 686872,93 | 1402129,98 | Картометрический метод | 1,0 | - |
| 630 | 686833,95 | 1402051,65 | Картометрический метод | 1,0 | - |
| 631 | 686833,58 | 1402005,24 | Картометрический метод | 1,0 | - |
| 632 | 686826,16 | 1401990,39 | Картометрический метод | 1,0 | - |
| 633 | 686821,33 | 1401933,97 | Картометрический метод | 1,0 | - |
| 634 | 686818,03 | 1401863,67 | Картометрический метод | 1,0 | - |
| 635 | 686981,24 | 1401811,38 | Картометрический метод | 1,0 | - |
| 636 | 687023,77 | 1401872,09 | Картометрический метод | 1,0 | - |
| 637 | 687147,28 | 1402088,89 | Картометрический метод | 1,0 | - |
| 638 | 687226,02 | 1402208,30 | Картометрический метод | 1,0 | - |
| 639 | 687385,92 | 1402386,67 | Картометрический метод | 1,0 | - |
| 640 | 687112,57 | 1402502,00 | Картометрический метод | 1,0 | - |
| 641 | 686988,27 | 1402560,70 | Картометрический метод | 1,0 | - |
| 642 | 686950,36 | 1402583,27 | Картометрический метод | 1,0 | - |
| 643 | 686940,69 | 1402587,60 | Картометрический метод | 1,0 | - |
| 644 | 686837,85 | 1402626,60 | Картометрический метод | 1,0 | - |
| 645 | 686715,17 | 1402682,20 | Картометрический метод | 1,0 | - |
| 646 | 686696,57 | 1402688,00 | Картометрический метод | 1,0 | - |
| 647 | 686657,15 | 1402696,76 | Картометрический метод | 1,0 | - |
| 613 | 686578,11 | 1402703,03 | Картометрический метод | 1,0 | - |
| Часть №28 | | | | | |
| 648 | 687408,57 | 1402403,00 | Картометрический метод | 1,0 | - |
| 649 | 687443,75 | 1402431,44 | Картометрический метод | 1,0 | - |
| 650 | 687482,85 | 1402467,14 | Геодезический метод | 0,1 | Не закреплена |
| 651 | 687511,54 | 1402480,63 | Геодезический метод | 0,1 | Не закреплена |
| 652 | 687530,52 | 1402487,82 | Геодезический метод | 0,5 | Не закреплена |
| 653 | 687547,06 | 1402494,16 | Геодезический метод | 0,5 | Не закреплена |
| 654 | 687633,60 | 1402523,61 | Картометрический метод | 1,0 | - |
| 655 | 687663,29 | 1402539,75 | Картометрический метод | 1,0 | - |
| 656 | 687692,87 | 1402561,94 | Картометрический метод | 1,0 | - |
| 657 | 687691,89 | 1402603,85 | Картометрический метод | 1,0 | - |
| 658 | 687649,64 | 1402604,21 | Картометрический метод | 1,0 | - |
| 659 | 687609,71 | 1402609,81 | Картометрический метод | 1,0 | - |
| 660 | 687558,97 | 1402625,11 | Картометрический метод | 1,0 | - |
| 661 | 687464,93 | 1402678,47 | Картометрический метод | 1,0 | - |
| 662 | 687350,37 | 1402755,71 | Картометрический метод | 1,0 | - |
| 663 | 687277,23 | 1402794,52 | Картометрический метод | 1,0 | - |
| 664 | 687230,59 | 1402811,31 | Картометрический метод | 1,0 | - |
| 665 | 687160,12 | 1402825,32 | Картометрический метод | 1,0 | - |
| 666 | 687116,21 | 1402519,37 | Картометрический метод | 1,0 | - |
| 667 | 687381,64 | 1402405,64 | Картометрический метод | 1,0 | - |
| 648 | 687408,57 | 1402403,00 | Картометрический метод | 1,0 | - |
| Часть №29 | | | | | |
| 668 | 687098,48 | 1402536,62 | Картометрический метод | 1,0 | - |
| 669 | 687140,47 | 1402829,23 | Картометрический метод | 1,0 | - |

| ОПИСАНИЕ МЕСТОПОЛОЖЕНИЯ ГРАНИЦ | | | | | |
|---------------------------------------------------------------------------------------------------------------|---------------|------------|-----------------------------------------------------|----------------------------------------------------------------------------------------------------|-------------------------------------------------------------------|
| Зона застройки индивидуальными жилыми домами Долганского сельсовета Крутихинского района Алтайского края (Ж1) | | | | | |
| (наименование объекта) | | | | | |
| Сведения о местоположении границ объекта | | | | | |
| 3. Сведения о характерных точках части (частей) границы объекта | | | | | |
| Обозначение характерных точек части границы | Координаты, м | | Метод определения координат характерной точки | Средняя квадратическая погрешность положения характерной точки (M _p), м | Описание обозначения точки на местности (при наличии) |
| | X | Y | | | |
| 670 | 687089,09 | 1402839,30 | Картометрический метод | 1,0 | - |
| 671 | 686993,33 | 1402869,09 | Картометрический метод | 1,0 | - |
| 672 | 686939,51 | 1402891,52 | Картометрический метод | 1,0 | - |
| 673 | 686936,22 | 1402893,20 | Картометрический метод | 1,0 | - |
| 674 | 686895,68 | 1402911,09 | Геодезический метод | 0,2 | - |
| 675 | 686886,79 | 1402914,31 | Геодезический метод | 0,2 | - |
| 676 | 686778,14 | 1402973,36 | Геодезический метод | 0,2 | - |
| 677 | 686759,52 | 1402984,55 | Геодезический метод | 0,2 | - |
| 678 | 686748,87 | 1402990,08 | Геодезический метод | 0,1 | Столб (деревянный, бетонный, кирпичный) |
| 679 | 686728,11 | 1403003,46 | Картометрический метод | 1,0 | - |
| 680 | 686679,05 | 1403025,89 | Картометрический метод | 1,0 | - |
| 681 | 686602,01 | 1403057,60 | Картометрический метод | 1,0 | - |
| 682 | 686543,06 | 1403086,70 | Картометрический метод | 1,0 | - |
| 683 | 686452,16 | 1403111,90 | Геодезический метод | 0,2 | Долговременны й межевой знак |
| 684 | 686415,28 | 1403124,25 | Картометрический метод | 1,0 | - |
| 685 | 686350,56 | 1403137,69 | Картометрический метод | 1,0 | - |
| 686 | 686283,05 | 1403149,89 | Картометрический метод | 1,0 | - |
| 687 | 686254,11 | 1403156,55 | Картометрический метод | 1,0 | - |
| 688 | 686236,60 | 1403163,20 | Картометрический метод | 1,0 | - |
| 689 | 686184,36 | 1403185,21 | Картометрический метод | 1,0 | - |
| 690 | 686135,50 | 1403222,85 | Картометрический метод | 1,0 | - |
| 691 | 686124,43 | 1403184,85 | Картометрический метод | 1,0 | - |
| 692 | 686123,74 | 1403131,21 | Картометрический метод | 1,0 | - |
| 693 | 686125,83 | 1403080,35 | Картометрический метод | 1,0 | - |
| 694 | 686131,40 | 1403061,54 | Картометрический метод | 1,0 | - |
| 695 | 686161,36 | 1403038,56 | Картометрический метод | 1,0 | - |
| 696 | 686233,81 | 1403002,33 | Картометрический метод | 1,0 | - |
| 697 | 686292,32 | 1402973,07 | Картометрический метод | 1,0 | - |
| 698 | 686325,76 | 1402958,44 | Картометрический метод | 1,0 | - |
| 699 | 686365,47 | 1402932,67 | Картометрический метод | 1,0 | - |
| 700 | 686451,16 | 1402919,43 | Картометрический метод | 1,0 | - |
| 701 | 686488,08 | 1402902,01 | Картометрический метод | 1,0 | - |
| 702 | 686510,38 | 1402869,97 | Картометрический метод | 1,0 | - |
| 703 | 686528,49 | 1402823,29 | Картометрический метод | 1,0 | - |
| 704 | 686532,67 | 1402786,37 | Картометрический метод | 1,0 | - |
| 705 | 686565,41 | 1402724,37 | Картометрический метод | 1,0 | - |
| 706 | 686568,78 | 1402718,71 | Картометрический метод | 1,0 | - |
| 707 | 686643,15 | 1402710,94 | Картометрический метод | 1,0 | - |
| 708 | 686668,53 | 1402706,83 | Картометрический метод | 1,0 | - |
| 709 | 686708,46 | 1402696,01 | Картометрический метод | 1,0 | - |
| 710 | 686725,62 | 1402689,29 | Картометрический метод | 1,0 | - |
| 711 | 686843,54 | 1402638,54 | Картометрический метод | 1,0 | - |
| 712 | 687086,62 | 1402532,05 | Картометрический метод | 1,0 | - |
| 668 | 687098,48 | 1402536,62 | Картометрический метод | 1,0 | - |

| ОПИСАНИЕ МЕСТОПОЛОЖЕНИЯ ГРАНИЦ | | | | | |
|---------------------------------------------------------------------------------------------------------------|---------------|------------|-----------------------------------------------------|----------------------------------------------------------------------------------------------------|-------------------------------------------------------------------|
| Зона застройки индивидуальными жилыми домами Долганского сельсовета Крутихинского района Алтайского края (Ж1) | | | | | |
| (наименование объекта) | | | | | |
| Сведения о местоположении границ объекта | | | | | |
| 3. Сведения о характерных точках части (частей) границы объекта | | | | | |
| Обозначение характерных точек части границы | Координаты, м | | Метод определения координат характерной точки | Средняя квадратическая погрешность положения характерной точки (M _p), м | Описание обозначения точки на местности (при наличии) |
| | X | Y | | | |
| Часть №30 | | | | | |
| 713 | 687793,03 | 1402631,68 | Геодезический метод | 0,3 | - |
| 714 | 687811,87 | 1402651,23 | Картометрический метод | 1,0 | - |
| 715 | 687832,21 | 1402679,78 | Картометрический метод | 1,0 | - |
| 716 | 687821,95 | 1402694,14 | Картометрический метод | 1,0 | - |
| 717 | 687738,22 | 1402735,19 | Картометрический метод | 1,0 | - |
| 718 | 687421,51 | 1402958,71 | Картометрический метод | 1,0 | - |
| 719 | 687249,48 | 1403060,95 | Картометрический метод | 1,0 | - |
| 720 | 687206,20 | 1403067,67 | Картометрический метод | 1,0 | - |
| 721 | 687170,00 | 1403071,40 | Картометрический метод | 1,0 | - |
| 722 | 687028,57 | 1403126,26 | Картометрический метод | 1,0 | - |
| 723 | 686949,09 | 1403156,86 | Картометрический метод | 1,0 | - |
| 724 | 686871,48 | 1402946,77 | Картометрический метод | 1,0 | - |
| 725 | 686943,65 | 1402908,18 | Картометрический метод | 1,0 | - |
| 726 | 686986,60 | 1402891,91 | Картометрический метод | 1,0 | - |
| 727 | 687035,66 | 1402873,63 | Картометрический метод | 1,0 | - |
| 728 | 687128,95 | 1402856,09 | Картометрический метод | 1,0 | - |
| 729 | 687193,51 | 1402837,81 | Картометрический метод | 1,0 | - |
| 730 | 687316,28 | 1402797,51 | Картометрический метод | 1,0 | - |
| 731 | 687334,56 | 1402791,16 | Картометрический метод | 1,0 | - |
| 732 | 687431,95 | 1402725,86 | Картометрический метод | 1,0 | - |
| 733 | 687538,68 | 1402653,47 | Картометрический метод | 1,0 | - |
| 734 | 687565,92 | 1402640,41 | Картометрический метод | 1,0 | - |
| 735 | 687591,66 | 1402631,45 | Картометрический метод | 1,0 | - |
| 736 | 687652,49 | 1402623,62 | Картометрический метод | 1,0 | - |
| 713 | 687793,03 | 1402631,68 | Геодезический метод | 0,3 | - |
| Часть №31 | | | | | |
| 737 | 686832,74 | 1402978,78 | Картометрический метод | 1,0 | - |
| 738 | 686840,99 | 1402995,10 | Картометрический метод | 1,0 | - |
| 739 | 686844,25 | 1402993,24 | Геодезический метод | 0,2 | Закрепление отсутствует |
| 740 | 686859,12 | 1402985,35 | Геодезический метод | 0,2 | Закрепление отсутствует |
| 741 | 686892,63 | 1403098,97 | Геодезический метод | 0,2 | Долговременны й межевой знак |
| 742 | 686917,39 | 1403166,82 | Картометрический метод | 1,0 | - |
| 743 | 686651,71 | 1403280,26 | Картометрический метод | 1,0 | - |
| 744 | 686597,97 | 1403298,92 | Картометрический метод | 1,0 | - |
| 745 | 686536,03 | 1403297,42 | Картометрический метод | 1,0 | - |
| 746 | 686230,04 | 1403283,99 | Картометрический метод | 1,0 | - |
| 747 | 686173,31 | 1403277,52 | Картометрический метод | 1,0 | - |
| 748 | 686148,88 | 1403229,14 | Картометрический метод | 1,0 | - |
| 749 | 686217,54 | 1403184,73 | Картометрический метод | 1,0 | - |
| 750 | 686250,38 | 1403172,04 | Картометрический метод | 1,0 | - |
| 751 | 686269,79 | 1403165,70 | Картометрический метод | 1,0 | - |
| 752 | 686389,19 | 1403144,06 | Картометрический метод | 1,0 | - |
| 753 | 686502,86 | 1403121,20 | Геодезический метод | 0,1 | Не закреплена |
| 754 | 686554,02 | 1403099,57 | Геодезический метод | 0,1 | Не закреплена |

| ОПИСАНИЕ МЕСТОПОЛОЖЕНИЯ ГРАНИЦ | | | | | |
|---------------------------------------------------------------------------------------------------------------|---------------|------------|-----------------------------------------------------|----------------------------------------------------------------------------------------------------|-------------------------------------------------------------------|
| Зона застройки индивидуальными жилыми домами Долганского сельсовета Крутихинского района Алтайского края (Ж1) | | | | | |
| (наименование объекта) | | | | | |
| Сведения о местоположении границ объекта | | | | | |
| 3. Сведения о характерных точках части (частей) границы объекта | | | | | |
| Обозначение характерных точек части границы | Координаты, м | | Метод определения координат характерной точки | Средняя квадратическая погрешность положения характерной точки (M _p), м | Описание обозначения точки на местности (при наличии) |
| | X | Y | | | |
| 755 | 686728,76 | 1403028,38 | Картометрический метод | 1,0 | - |
| 737 | 686832,74 | 1402978,78 | Картометрический метод | 1,0 | - |
| Часть №32 | | | | | |
| 756 | 687180,14 | 1403109,28 | Картометрический метод | 1,0 | - |
| 757 | 687467,47 | 1403306,30 | Картометрический метод | 1,0 | - |
| 758 | 687259,55 | 1403372,01 | Картометрический метод | 1,0 | - |
| 759 | 687122,12 | 1403429,07 | Картометрический метод | 1,0 | - |
| 760 | 686961,20 | 1403495,31 | Картометрический метод | 1,0 | - |
| 761 | 686819,21 | 1403549,23 | Картометрический метод | 1,0 | - |
| 762 | 686680,77 | 1403599,79 | Картометрический метод | 1,0 | - |
| 763 | 686415,46 | 1403656,88 | Картометрический метод | 1,0 | - |
| 764 | 686346,57 | 1403671,00 | Картометрический метод | 1,0 | - |
| 765 | 686312,60 | 1403671,92 | Картометрический метод | 1,0 | - |
| 766 | 686284,48 | 1403661,36 | Картометрический метод | 1,0 | - |
| 767 | 686252,80 | 1403641,17 | Картометрический метод | 1,0 | - |
| 768 | 686202,44 | 1403585,50 | Геодезический метод | 0,1 | - |
| 769 | 686193,52 | 1403571,99 | Геодезический метод | 0,1 | - |
| 770 | 686161,06 | 1403526,09 | Картометрический метод | 1,0 | - |
| 771 | 686152,67 | 1403505,01 | Картометрический метод | 1,0 | - |
| 772 | 686156,40 | 1403471,42 | Картометрический метод | 1,0 | - |
| 773 | 686173,56 | 1403426,27 | Картометрический метод | 1,0 | - |
| 774 | 686187,56 | 1403396,61 | Картометрический метод | 1,0 | - |
| 775 | 686199,87 | 1403319,36 | Картометрический метод | 1,0 | - |
| 776 | 686275,99 | 1403320,11 | Картометрический метод | 1,0 | - |
| 777 | 686591,68 | 1403335,04 | Картометрический метод | 1,0 | - |
| 778 | 686621,16 | 1403330,56 | Картометрический метод | 1,0 | - |
| 779 | 686669,67 | 1403313,39 | Картометрический метод | 1,0 | - |
| 780 | 686806,99 | 1403249,96 | Картометрический метод | 1,0 | - |
| 781 | 686968,94 | 1403187,27 | Картометрический метод | 1,0 | - |
| 756 | 687180,14 | 1403109,28 | Картометрический метод | 1,0 | - |
| Часть №33 | | | | | |
| 782 | 687511,60 | 1403329,81 | Картометрический метод | 1,0 | - |
| 783 | 687623,12 | 1403413,96 | Картометрический метод | 1,0 | - |
| 784 | 687721,22 | 1403492,43 | Картометрический метод | 1,0 | - |
| 785 | 687582,31 | 1403558,70 | Картометрический метод | 1,0 | - |
| 786 | 687337,34 | 1403660,84 | Картометрический метод | 1,0 | - |
| 787 | 687318,24 | 1403670,25 | Картометрический метод | 1,0 | - |
| 788 | 687276,04 | 1403680,22 | Картометрический метод | 1,0 | - |
| 789 | 687228,76 | 1403690,34 | Геодезический метод | 2,5 | - |
| 790 | 687201,93 | 1403655,18 | Геодезический метод | 2,5 | - |
| 791 | 687181,07 | 1403637,43 | Геодезический метод | 2,5 | - |
| 792 | 687147,79 | 1403646,06 | Геодезический метод | 2,5 | - |
| 793 | 687129,79 | 1403646,30 | Картометрический метод | 1,0 | - |
| 794 | 686994,53 | 1403696,74 | Картометрический метод | 1,0 | - |
| 795 | 686970,48 | 1403702,98 | Картометрический метод | 1,0 | - |
| 796 | 686954,75 | 1403708,66 | Картометрический метод | 1,0 | - |
| 797 | 686929,12 | 1403723,39 | Картометрический метод | 1,0 | - |

| ОПИСАНИЕ МЕСТОПОЛОЖЕНИЯ ГРАНИЦ | | | | | |
|---------------------------------------------------------------------------------------------------------------|---------------|------------|-----------------------------------------------------|----------------------------------------------------------------------------------------------------|-------------------------------------------------------------------|
| Зона застройки индивидуальными жилыми домами Долганского сельсовета Крутихинского района Алтайского края (Ж1) | | | | | |
| (наименование объекта) | | | | | |
| Сведения о местоположении границ объекта | | | | | |
| 3. Сведения о характерных точках части (частей) границы объекта | | | | | |
| Обозначение характерных точек части границы | Координаты, м | | Метод определения координат характерной точки | Средняя квадратическая погрешность положения характерной точки (M _p), м | Описание обозначения точки на местности (при наличии) |
| | X | Y | | | |
| 798 | 686864,74 | 1403741,69 | Геодезический метод | 2,5 | - |
| 799 | 686863,55 | 1403742,52 | Геодезический метод | 2,5 | - |
| 800 | 686859,32 | 1403745,48 | Геодезический метод | 2,5 | - |
| 801 | 686856,89 | 1403748,86 | Картометрический метод | 1,0 | - |
| 802 | 686833,41 | 1403754,08 | Картометрический метод | 1,0 | - |
| 803 | 686819,17 | 1403754,08 | Картометрический метод | 1,0 | - |
| 804 | 686786,29 | 1403759,19 | Картометрический метод | 1,0 | - |
| 805 | 686738,07 | 1403773,07 | Картометрический метод | 1,0 | - |
| 806 | 686623,85 | 1403773,03 | Геодезический метод | 2,5 | - |
| 807 | 686594,88 | 1403771,24 | Картометрический метод | 1,0 | - |
| 808 | 686563,83 | 1403770,88 | Картометрический метод | 1,0 | - |
| 809 | 686548,00 | 1403772,18 | Картометрический метод | 1,0 | - |
| 810 | 686532,07 | 1403647,55 | Картометрический метод | 1,0 | - |
| 811 | 686669,46 | 1403619,35 | Геодезический метод | 0,1 | Столб (деревянный, бетонный, кирпичный) |
| 812 | 686766,22 | 1403593,82 | Картометрический метод | 1,0 | - |
| 813 | 686902,43 | 1403535,23 | Картометрический метод | 1,0 | - |
| 814 | 687052,99 | 1403475,71 | Картометрический метод | 1,0 | - |
| 815 | 687123,33 | 1403446,98 | Картометрический метод | 1,0 | - |
| 816 | 687172,97 | 1403433,15 | Геодезический метод | 0,2 | Временный межевой знак |
| 817 | 687217,13 | 1403418,63 | Геодезический метод | 0,2 | Столб (деревянный, бетонный, кирпичный) |
| 818 | 687239,14 | 1403411,84 | Геодезический метод | 0,2 | Столб (деревянный, бетонный, кирпичный) |
| 819 | 687478,39 | 1403334,48 | Картометрический метод | 1,0 | - |
| 782 | 687511,60 | 1403329,81 | Картометрический метод | 1,0 | - |
| Часть №34 | | | | | |
| 820 | 686519,01 | 1403650,35 | Картометрический метод | 1,0 | - |
| 821 | 686535,77 | 1403773,54 | Картометрический метод | 1,0 | - |
| 822 | 686514,17 | 1403776,63 | Картометрический метод | 1,0 | - |
| 823 | 686412,07 | 1403784,68 | Геодезический метод | 2,5 | - |
| 824 | 686402,10 | 1403785,46 | Геодезический метод | 2,5 | - |
| 825 | 686357,53 | 1403790,49 | Картометрический метод | 1,0 | - |
| 826 | 686326,09 | 1403688,04 | Картометрический метод | 1,0 | - |
| 827 | 686343,33 | 1403686,81 | Картометрический метод | 1,0 | - |
| 828 | 686421,93 | 1403672,21 | Картометрический метод | 1,0 | - |
| 829 | 686432,37 | 1403669,80 | Геодезический метод | 0,1 | - |
| 830 | 686456,30 | 1403664,62 | Геодезический метод | 0,1 | - |
| 820 | 686519,01 | 1403650,35 | Картометрический метод | 1,0 | - |

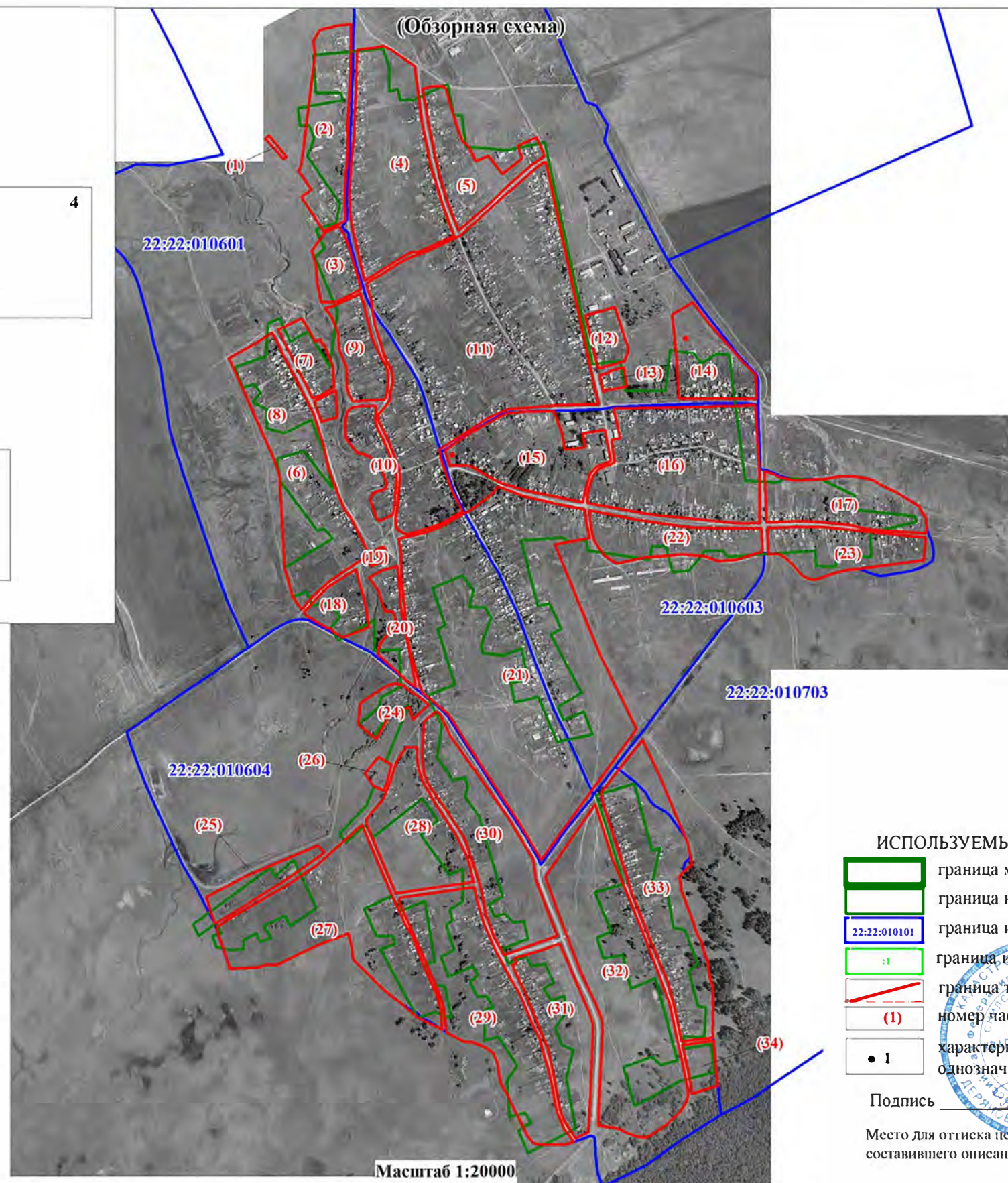
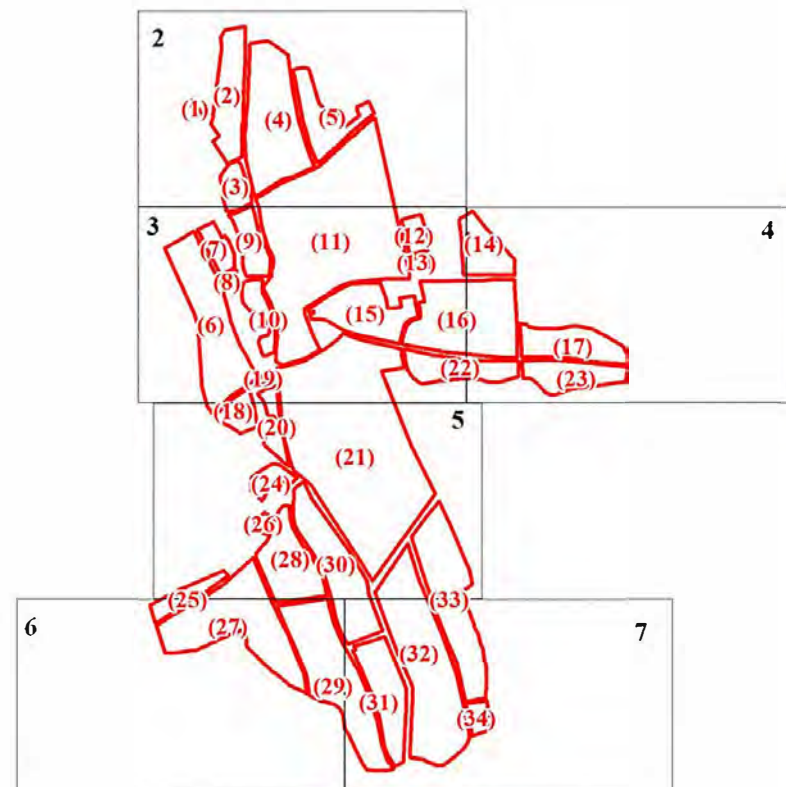
| | | | | | | | |
|------------------------------------------------------------------------------------------------------------------|-------------------------------|---|---------------------------------------------|---|-----------------------------------------------------------|----------------------------------------------------------------------------------------------------|-------------------------------------------------------------------|
| ОПИСАНИЕ МЕСТОПОЛОЖЕНИЯ ГРАНИЦ | | | | | | | |
| Зона застройки индивидуальными жилыми домами Долганского сельсовета Крутихинского района Алтайского края (Ж1) | | | | | | | |
| (наименование объекта) | | | | | | | |
| Сведения о местоположении измененных (уточненных) границ объекта | | | | | | | |
| 1. Система координат МСК-22, зона 1 | | | | | | | |
| 2. Сведения о характерных точках границ объекта | | | | | | | |
| Обозначение характерны х точек границ | Существующие координаты, м | | Измененные (уточненные) координаты, м | | Метод определения координат характерной точки | Средняя квадратическая погрешность положения характерной точки (M _t), м | Описание обозначения точки на местности (при наличии) |
| | X | Y | X | Y | | | |
| - | - | - | - | - | - | | - |
| - | - | - | - | - | - | | - |
| 3. Сведения о характерных точках части (частей) границы объекта | | | | | | | |
| Обозначение характерны х точек части границы | Существующие координаты, м | | Измененные (уточненные) координаты, м | | Метод определения координат характерной точки | Средняя квадратическая погрешность положения характерной точки (M _t), м | Описание обозначения точки на местности (при наличии) |
| | X | Y | X | Y | | | |
| Часть №1 | | | | | | | |
| - | - | - | - | - | - | - | - |
| - | - | - | - | - | - | - | - |

ОПИСАНИЕ МЕСТОПОЛОЖЕНИЯ ГРАНИЦ
ЗОНА ЗАСТРОЙКИ ИНДИВИДУАЛЬНЫМИ ЖИЛЫМИ ДОМАМИ ДОЛГАНСКОГО СЕЛЬСОВЕТА КРУТИХИНСКОГО РАЙОНА АЛТАЙСКОГО КРАЯ (Ж1)

(наименование объекта)
План границ объекта

Лист 1/7

Схема расположения листов



ИСПОЛЬЗУЕМЫЕ УСЛОВНЫЕ ЗНАКИ И ОБОЗНАЧЕНИЯ

- граница муниципального образования
- граница населенного пункта, внесенная в ЕГРН
- 22:22:010101 граница и номер кадастрового квартала
- :1 граница и номер земельного участка, учтенного в ЕГРН
- граница территориальной зоны
- (1) номер части территориальной зоны
- 1 характерная точка границы, сведения о которой позволяют однозначно определить ее местоположение на местности и ее номер

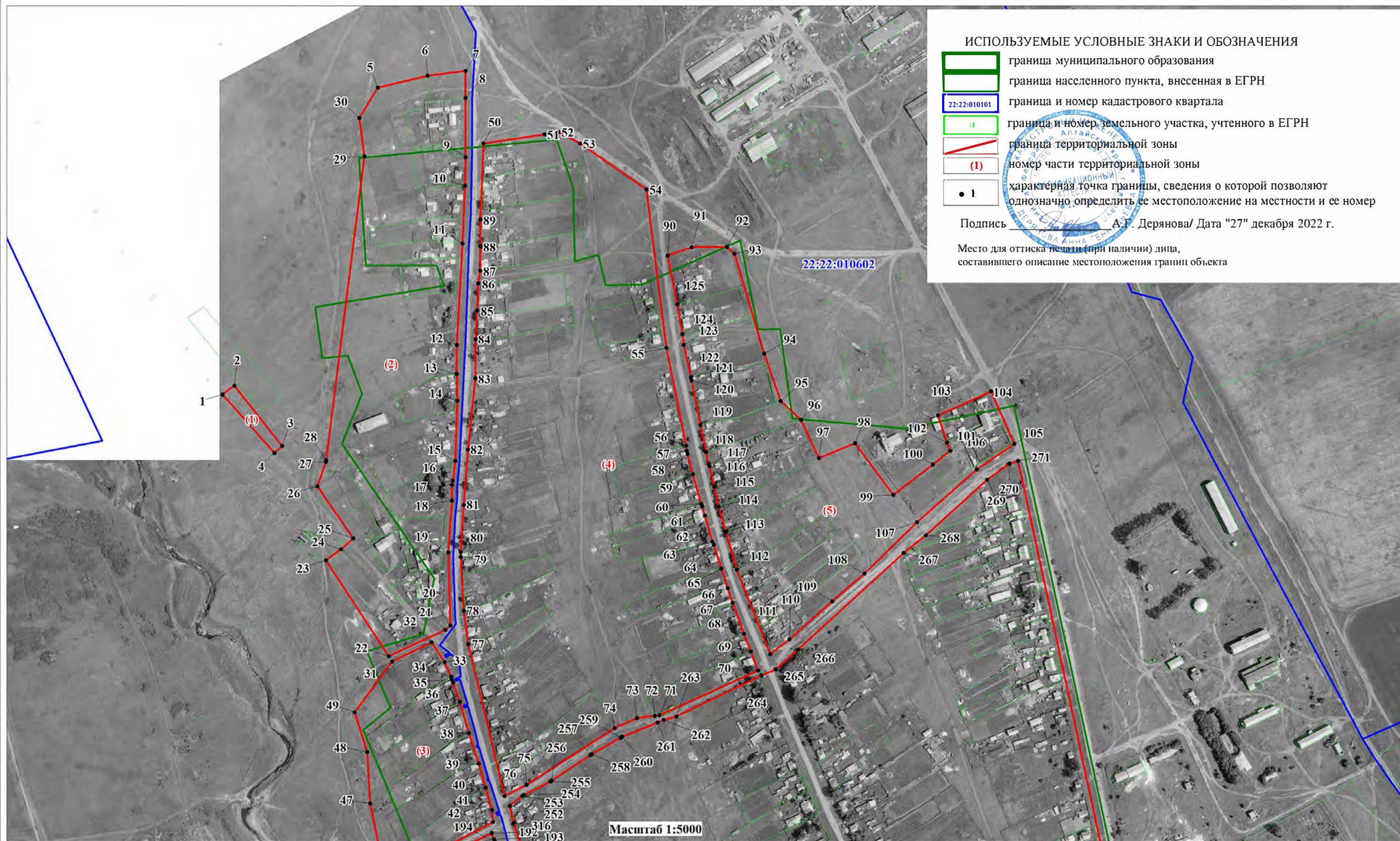
Подпись _____ А.Г. Дерянова/ Дата "27" декабря 2022 г.

Место для оттиска печати (при наличии) лица,
составившего описание местоположения границ объекта

ОПИСАНИЕ МЕСТОПОЛОЖЕНИЯ ГРАНИЦ
ЗОНА ЗАСТРОЙКИ ИНДИВИДУАЛЬНЫМИ ЖИЛЫМИ ДОМАМИ ДОЛГАНСКОГО СЕЛЬСОВЕТА КРУТИХИНСКОГО РАЙОНА АЛТАЙСКОГО КРАЯ (Ж1)

(наименование объекта)
План границ объекта

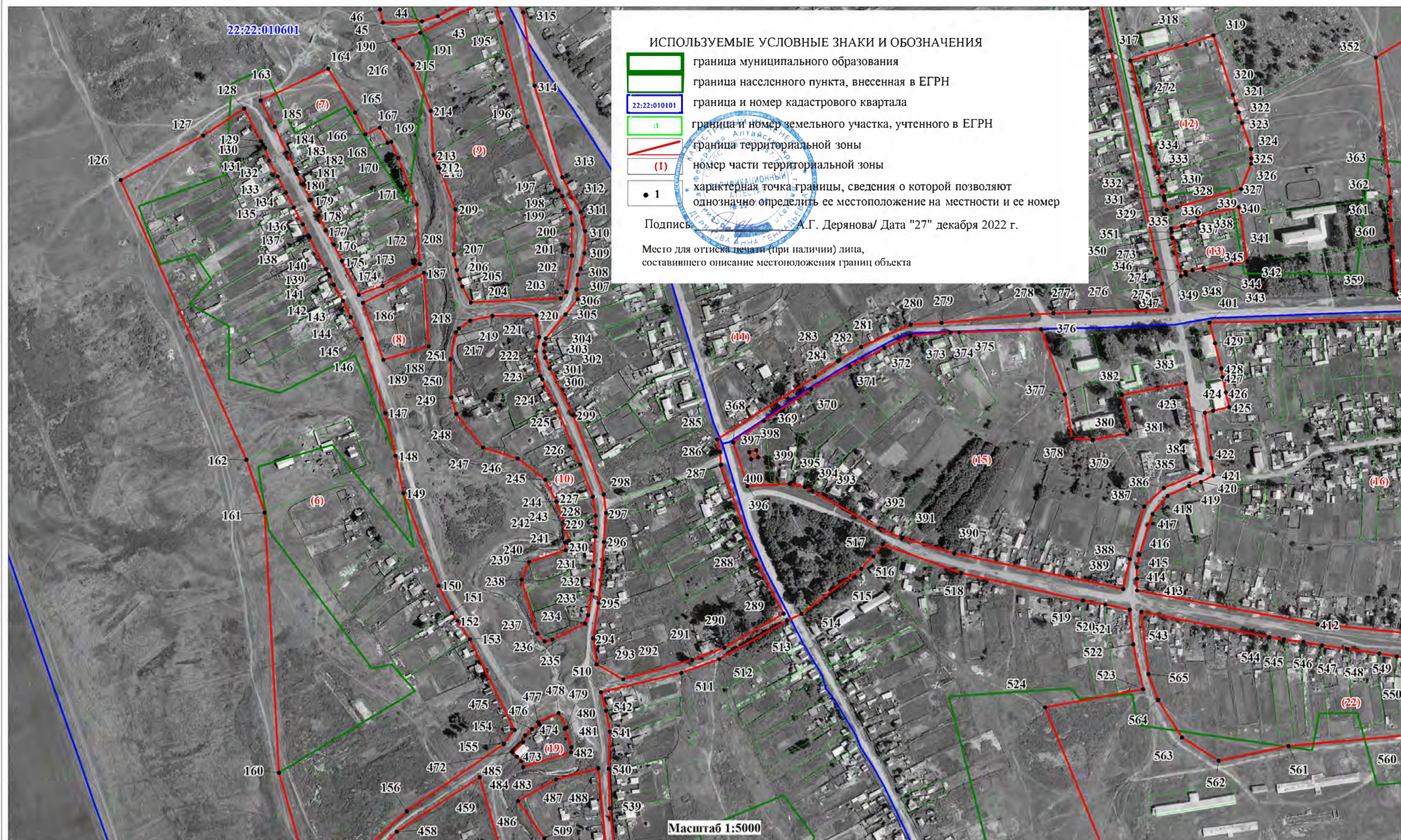
Лист 2/7



ОПИСАНИЕ МЕСТОПОЛОЖЕНИЯ ГРАНИЦ
ЗОНА ЗАСТРОЙКИ ИНДИВИДУАЛЬНЫМИ ЖИЛЫМИ ДОМАМИ ДОЛГАНСКОГО СЕЛЬСОВЕТА КРУТИХИНСКОГО РАЙОНА АЛТАЙСКОГО КРАЯ (Ж1)

(наименование объекта)
План границ объекта

Лист 3/7



ОПИСАНИЕ МЕСТОПОЛОЖЕНИЯ ГРАНИЦ
ЗОНА ЗАСТРОЙКИ ИНДИВИДУАЛЬНЫМИ ЖИЛЫМИ ДОМАМИ ДОЛГАНСКОГО СЕЛЬСОВЕТА КРУТИХИНСКОГО РАЙОНА АЛТАЙСКОГО КРАЯ (Ж1)

(наименование объекта)
План границ объекта

Лист 4/7



ИСПОЛЗУЕМЫЕ УСЛОВНЫЕ ЗНАКИ И ОБОЗНАЧЕНИЯ

- граница муниципального образования
- граница населенного пункта, внесенная в ЕГРН
- 22:010101 граница и номер кадастрового квартала
- :1 граница и номер земельного участка, учтенного в ЕГРН
- граница территориальной зоны
- (1) номер части территориальной зоны
- 1 характерная точка границы, сведения о которой позволяют однозначно определить ее местоположение на местности и ее номер

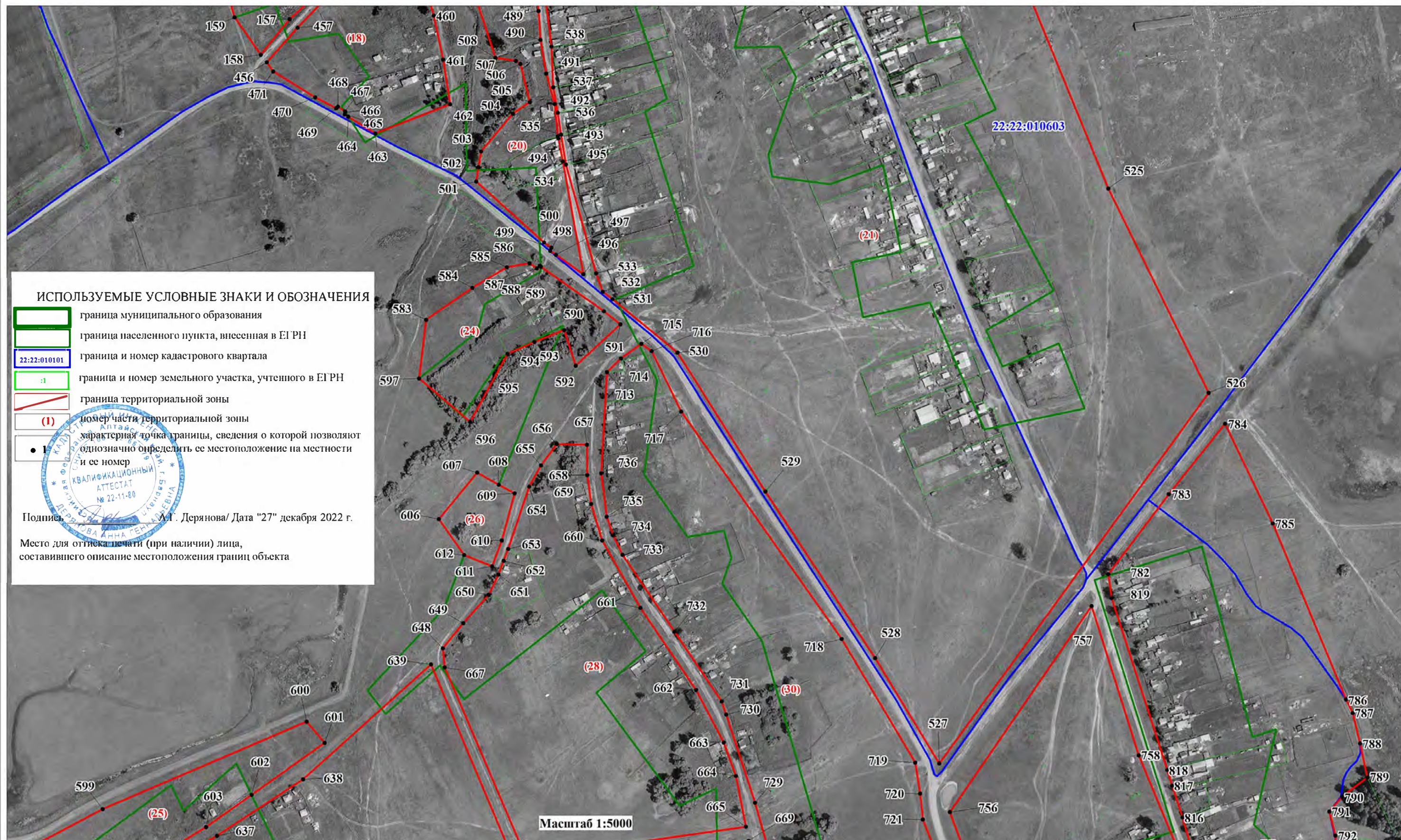
Подпись _____ А.Г. Дерянова/ Дата "27" декабря 2022 г.

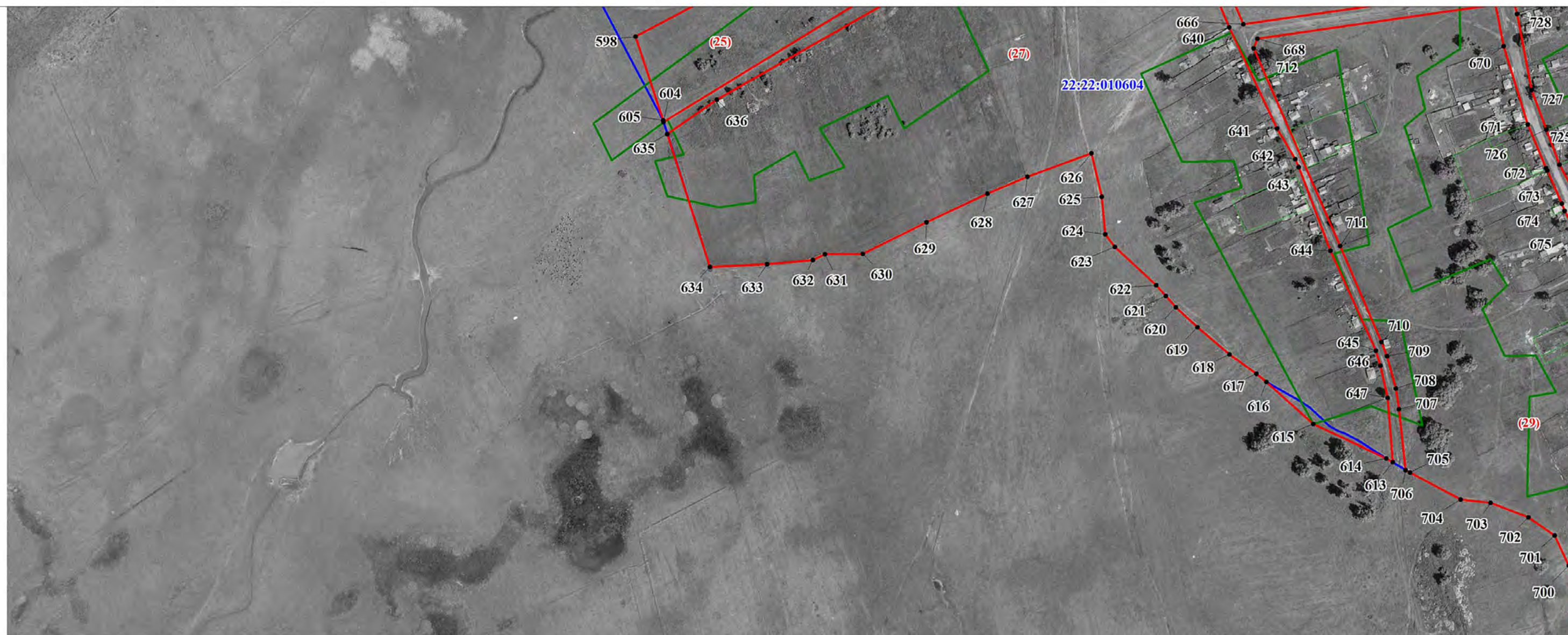
Место для оттиска печати (при наличии) лица,
составившего описание местоположения границ объекта

ОПИСАНИЕ МЕСТОПОЛОЖЕНИЯ ГРАНИЦ
ЗОНА ЗАСТРОЙКИ ИНДИВИДУАЛЬНЫМИ ЖИЛЫМИ ДОМАМИ ДОЛГАНСКОГО СЕЛЬСОВЕТА КРУТИХИНСКОГО РАЙОНА АЛТАЙСКОГО КРАЯ (Ж1)








(наименование объекта)
План границ объекта

Лист 5/7





ИСПОЛЬЗУЕМЫЕ УСЛОВНЫЕ ЗНАКИ И ОБОЗНАЧЕНИЯ

- | | |
|-------------------------------------------------------------------------------------|-------------------------------------------------------------------------------------------------------------------------|
|  | граница муниципального образования |
|  | граница населенного пункта, внесенная в ЕГРН |
|  | граница и номер кадастрового квартала |
|  | граница и номер земельного участка, учтенного в ЕГРН |
|  | граница территориальной зоны |
|  | номер части территориальной зоны |
|  | характерная точка границы, сведения о которой позволяют однозначно определить ее местоположение на местности и ее номер |

Подпись А.Г. Дерянова/ Дата "27" декабря 2022 г.

Место для оттиска печати (при наличии) лица,
составившего описание местоположения границ объекта

Масштаб 1:5000

ОПИСАНИЕ МЕСТОПОЛОЖЕНИЯ ГРАНИЦ
ЗОНА ЗАСТРОЙКИ ИНДИВИДУАЛЬНЫМИ ЖИЛЫМИ ДОМАМИ ДОЛГАНСКОГО СЕЛЬСОВЕТА КРУТИХИНСКОГО РАЙОНА АЛТАЙСКОГО КРАЯ (Ж1)

(наименование объекта)
План границ объекта

Лист 7/7



ИСПОЛЬЗУЕМЫЕ УСЛОВНЫЕ ЗНАКИ И ОБОЗНАЧЕНИЯ

- граница муниципального образования
- граница населенного пункта, внесенная в ЕГРН
- 22:22:010101 — граница и номер кадастрового квартала
- :1 — граница и номер земельного участка, учтенного в ЕГРН
- граница территориальной зоны
- (1) — номер части территориальной зоны
- 1 — характерная точка границы, сведения о которой позволяют однозначно определить ее местоположение на местности и ее номер

Подпись _____ А.Г. Дерянова/ Дата "27" декабря 2022 г.

Место для оттиска печати (при наличии) лица,
составившего описание местоположения границ объекта

| Прохождение границы | | Описание прохождения границы |
|---------------------|----------|------------------------------|
| от точки | до точки | |
| | | Часть №1 |
| 1 | 2 | По незастроенной территории |
| 2 | 3 | По незастроенной территории |
| 3 | 4 | По незастроенной территории |
| 4 | 1 | По незастроенной территории |
| | | Часть №2 |
| 5 | 6 | По незастроенной территории |
| 6 | 7 | По незастроенной территории |
| 7 | 8 | Вдоль улично-дорожной сети |
| 8 | 9 | Вдоль улично-дорожной сети |
| 9 | 10 | Вдоль улично-дорожной сети |
| 10 | 11 | Вдоль улично-дорожной сети |
| 11 | 12 | Вдоль улично-дорожной сети |
| 12 | 13 | Вдоль улично-дорожной сети |
| 13 | 14 | Вдоль улично-дорожной сети |
| 14 | 15 | Вдоль улично-дорожной сети |
| 15 | 16 | Вдоль улично-дорожной сети |
| 16 | 17 | Вдоль улично-дорожной сети |
| 17 | 18 | Вдоль улично-дорожной сети |
| 18 | 19 | Вдоль улично-дорожной сети |
| 19 | 20 | Вдоль улично-дорожной сети |
| 20 | 21 | Вдоль улично-дорожной сети |
| 21 | 22 | Вдоль улично-дорожной сети |
| 22 | 23 | По незастроенной территории |
| 23 | 24 | По незастроенной территории |
| 24 | 25 | По незастроенной территории |
| 25 | 26 | По незастроенной территории |
| 26 | 27 | По незастроенной территории |
| 27 | 28 | По незастроенной территории |
| 28 | 29 | По незастроенной территории |
| 29 | 30 | По незастроенной территории |
| 30 | 5 | По незастроенной территории |
| | | Часть №3 |
| 31 | 32 | Вдоль улично-дорожной сети |
| 32 | 33 | Вдоль улично-дорожной сети |
| 33 | 34 | Вдоль улично-дорожной сети |
| 34 | 35 | Вдоль улично-дорожной сети |
| 35 | 36 | Вдоль улично-дорожной сети |
| 36 | 37 | Вдоль улично-дорожной сети |
| 37 | 38 | Вдоль улично-дорожной сети |
| 38 | 39 | Вдоль улично-дорожной сети |
| 39 | 40 | Вдоль улично-дорожной сети |
| 40 | 41 | Вдоль улично-дорожной сети |
| 41 | 42 | Вдоль улично-дорожной сети |
| 42 | 43 | Вдоль улично-дорожной сети |
| 43 | 44 | Вдоль улично-дорожной сети |
| 44 | 45 | Вдоль улично-дорожной сети |
| 45 | 46 | По незастроенной территории |
| 46 | 47 | По незастроенной территории |
| 47 | 48 | По незастроенной территории |
| 48 | 49 | По незастроенной территории |
| 49 | 31 | По незастроенной территории |
| | | Часть №4 |
| 50 | 51 | По незастроенной территории |
| 51 | 52 | По незастроенной территории |
| 52 | 53 | По незастроенной территории |
| 53 | 54 | Вдоль улично-дорожной сети |
| 54 | 55 | Вдоль улично-дорожной сети |

| Прохождение границы | | Описание прохождения границы |
|---------------------|----------|------------------------------|
| от точки | до точки | |
| 55 | 56 | Вдоль улично-дорожной сети |
| 56 | 57 | Вдоль улично-дорожной сети |
| 57 | 58 | Вдоль улично-дорожной сети |
| 58 | 59 | Вдоль улично-дорожной сети |
| 59 | 60 | Вдоль улично-дорожной сети |
| 60 | 61 | Вдоль улично-дорожной сети |
| 61 | 62 | Вдоль улично-дорожной сети |
| 62 | 63 | Вдоль улично-дорожной сети |
| 63 | 64 | Вдоль улично-дорожной сети |
| 64 | 65 | Вдоль улично-дорожной сети |
| 65 | 66 | Вдоль улично-дорожной сети |
| 66 | 67 | Вдоль улично-дорожной сети |
| 67 | 68 | Вдоль улично-дорожной сети |
| 68 | 69 | Вдоль улично-дорожной сети |
| 69 | 70 | Вдоль улично-дорожной сети |
| 70 | 71 | Вдоль улично-дорожной сети |
| 71 | 72 | Вдоль улично-дорожной сети |
| 72 | 73 | Вдоль улично-дорожной сети |
| 73 | 74 | Вдоль улично-дорожной сети |
| 74 | 75 | Вдоль улично-дорожной сети |
| 75 | 76 | Вдоль улично-дорожной сети |
| 76 | 77 | Вдоль улично-дорожной сети |
| 77 | 78 | Вдоль улично-дорожной сети |
| 78 | 79 | Вдоль улично-дорожной сети |
| 79 | 80 | Вдоль улично-дорожной сети |
| 80 | 81 | Вдоль улично-дорожной сети |
| 81 | 82 | Вдоль улично-дорожной сети |
| 82 | 83 | Вдоль улично-дорожной сети |
| 83 | 84 | Вдоль улично-дорожной сети |
| 84 | 85 | Вдоль улично-дорожной сети |
| 85 | 86 | Вдоль улично-дорожной сети |
| 86 | 87 | Вдоль улично-дорожной сети |
| 87 | 88 | Вдоль улично-дорожной сети |
| 88 | 89 | Вдоль улично-дорожной сети |
| 89 | 50 | Вдоль улично-дорожной сети |
| | | Часть №5 |
| 90 | 91 | Вдоль улично-дорожной сети |
| 91 | 92 | Вдоль улично-дорожной сети |
| 92 | 93 | Вдоль улично-дорожной сети |
| 93 | 94 | Вдоль улично-дорожной сети |
| 94 | 95 | Вдоль улично-дорожной сети |
| 95 | 96 | Вдоль улично-дорожной сети |
| 96 | 97 | Вдоль улично-дорожной сети |
| 97 | 98 | Вдоль улично-дорожной сети |
| 98 | 99 | По застроенной территории |
| 99 | 100 | По застроенной территории |
| 100 | 101 | По застроенной территории |
| 101 | 102 | По застроенной территории |
| 102 | 103 | По застроенной территории |
| 103 | 104 | Вдоль улично-дорожной сети |
| 104 | 105 | Вдоль улично-дорожной сети |
| 105 | 106 | Вдоль улично-дорожной сети |
| 106 | 107 | Вдоль улично-дорожной сети |
| 107 | 108 | Вдоль улично-дорожной сети |
| 108 | 109 | Вдоль улично-дорожной сети |
| 109 | 110 | Вдоль улично-дорожной сети |
| 110 | 111 | Вдоль улично-дорожной сети |
| 111 | 112 | Вдоль улично-дорожной сети |

| Прохождение границы | | Описание прохождения границы |
|---------------------|----------|------------------------------|
| от точки | до точки | |
| 112 | 113 | Вдоль улично-дорожной сети |
| 113 | 114 | Вдоль улично-дорожной сети |
| 114 | 115 | Вдоль улично-дорожной сети |
| 115 | 116 | Вдоль улично-дорожной сети |
| 116 | 117 | Вдоль улично-дорожной сети |
| 117 | 118 | Вдоль улично-дорожной сети |
| 118 | 119 | Вдоль улично-дорожной сети |
| 119 | 120 | Вдоль улично-дорожной сети |
| 120 | 121 | Вдоль улично-дорожной сети |
| 121 | 122 | Вдоль улично-дорожной сети |
| 122 | 123 | Вдоль улично-дорожной сети |
| 123 | 124 | Вдоль улично-дорожной сети |
| 124 | 125 | Вдоль улично-дорожной сети |
| 125 | 90 | Вдоль улично-дорожной сети |
| | | Часть №6 |
| 126 | 127 | По незастроенной территории |
| 127 | 128 | По незастроенной территории |
| 128 | 129 | Вдоль улично-дорожной сети |
| 129 | 130 | Вдоль улично-дорожной сети |
| 130 | 131 | Вдоль улично-дорожной сети |
| 131 | 132 | Вдоль улично-дорожной сети |
| 132 | 133 | Вдоль улично-дорожной сети |
| 133 | 134 | Вдоль улично-дорожной сети |
| 134 | 135 | Вдоль улично-дорожной сети |
| 135 | 136 | Вдоль улично-дорожной сети |
| 136 | 137 | Вдоль улично-дорожной сети |
| 137 | 138 | Вдоль улично-дорожной сети |
| 138 | 139 | Вдоль улично-дорожной сети |
| 139 | 140 | Вдоль улично-дорожной сети |
| 140 | 141 | Вдоль улично-дорожной сети |
| 141 | 142 | Вдоль улично-дорожной сети |
| 142 | 143 | Вдоль улично-дорожной сети |
| 143 | 144 | Вдоль улично-дорожной сети |
| 144 | 145 | Вдоль улично-дорожной сети |
| 145 | 146 | Вдоль улично-дорожной сети |
| 146 | 147 | Вдоль улично-дорожной сети |
| 147 | 148 | Вдоль улично-дорожной сети |
| 148 | 149 | Вдоль улично-дорожной сети |
| 149 | 150 | Вдоль улично-дорожной сети |
| 150 | 151 | Вдоль улично-дорожной сети |
| 151 | 152 | Вдоль улично-дорожной сети |
| 152 | 153 | Вдоль улично-дорожной сети |
| 153 | 154 | Вдоль улично-дорожной сети |
| 154 | 155 | Вдоль улично-дорожной сети |
| 155 | 156 | Вдоль улично-дорожной сети |
| 156 | 157 | Вдоль улично-дорожной сети |
| 157 | 158 | Вдоль улично-дорожной сети |
| 158 | 159 | По незастроенной территории |
| 159 | 160 | По незастроенной территории |
| 160 | 161 | По незастроенной территории |
| 161 | 162 | По незастроенной территории |
| 162 | 126 | По незастроенной территории |
| | | Часть №7 |
| 163 | 164 | По незастроенной территории |
| 164 | 165 | Вдоль улично-дорожной сети |
| 165 | 166 | Вдоль улично-дорожной сети |
| 166 | 167 | Вдоль улично-дорожной сети |
| 167 | 168 | Вдоль улично-дорожной сети |

| Прохождение границы | | Описание прохождения границы |
|---------------------|----------|------------------------------|
| от точки | до точки | |
| 168 | 169 | Вдоль улично-дорожной сети |
| 169 | 170 | Вдоль улично-дорожной сети |
| 170 | 171 | Вдоль улично-дорожной сети |
| 171 | 172 | Вдоль улично-дорожной сети |
| 172 | 173 | Вдоль улично-дорожной сети |
| 173 | 174 | Вдоль улично-дорожной сети |
| 174 | 175 | Вдоль улично-дорожной сети |
| 175 | 176 | Вдоль улично-дорожной сети |
| 176 | 177 | Вдоль улично-дорожной сети |
| 177 | 178 | Вдоль улично-дорожной сети |
| 178 | 179 | Вдоль улично-дорожной сети |
| 179 | 180 | Вдоль улично-дорожной сети |
| 180 | 181 | Вдоль улично-дорожной сети |
| 181 | 182 | Вдоль улично-дорожной сети |
| 182 | 183 | Вдоль улично-дорожной сети |
| 183 | 184 | Вдоль улично-дорожной сети |
| 184 | 185 | Вдоль улично-дорожной сети |
| 185 | 163 | Вдоль улично-дорожной сети |
| | | Часть №8 |
| 186 | 187 | Вдоль улично-дорожной сети |
| 187 | 188 | Вдоль улично-дорожной сети |
| 188 | 189 | Вдоль улично-дорожной сети |
| 189 | 186 | Вдоль улично-дорожной сети |
| | | Часть №9 |
| 190 | 191 | Вдоль улично-дорожной сети |
| 191 | 192 | Вдоль улично-дорожной сети |
| 192 | 193 | Вдоль улично-дорожной сети |
| 193 | 194 | Вдоль улично-дорожной сети |
| 194 | 195 | Вдоль улично-дорожной сети |
| 195 | 196 | Вдоль улично-дорожной сети |
| 196 | 197 | Вдоль улично-дорожной сети |
| 197 | 198 | Вдоль улично-дорожной сети |
| 198 | 199 | Вдоль улично-дорожной сети |
| 199 | 200 | Вдоль улично-дорожной сети |
| 200 | 201 | Вдоль улично-дорожной сети |
| 201 | 202 | Вдоль улично-дорожной сети |
| 202 | 203 | Вдоль улично-дорожной сети |
| 203 | 204 | Вдоль улично-дорожной сети |
| 204 | 205 | Вдоль улично-дорожной сети |
| 205 | 206 | Вдоль улично-дорожной сети |
| 206 | 207 | Вдоль улично-дорожной сети |
| 207 | 208 | Вдоль улично-дорожной сети |
| 208 | 209 | Вдоль улично-дорожной сети |
| 209 | 210 | Вдоль улично-дорожной сети |
| 210 | 211 | Вдоль улично-дорожной сети |
| 211 | 212 | Вдоль улично-дорожной сети |
| 212 | 213 | Вдоль улично-дорожной сети |
| 213 | 214 | Вдоль улично-дорожной сети |
| 214 | 215 | Вдоль улично-дорожной сети |
| 215 | 216 | Вдоль улично-дорожной сети |
| 216 | 190 | Вдоль улично-дорожной сети |
| | | Часть №10 |
| 217 | 218 | Вдоль улично-дорожной сети |
| 218 | 219 | Вдоль улично-дорожной сети |
| 219 | 220 | Вдоль улично-дорожной сети |
| 220 | 221 | Вдоль улично-дорожной сети |
| 221 | 222 | Вдоль улично-дорожной сети |
| 222 | 223 | Вдоль улично-дорожной сети |

| Прохождение границы | | Описание прохождения границы |
|---------------------|----------|------------------------------|
| от точки | до точки | |
| 223 | 224 | Вдоль улично-дорожной сети |
| 224 | 225 | Вдоль улично-дорожной сети |
| 225 | 226 | Вдоль улично-дорожной сети |
| 226 | 227 | Вдоль улично-дорожной сети |
| 227 | 228 | Вдоль улично-дорожной сети |
| 228 | 229 | Вдоль улично-дорожной сети |
| 229 | 230 | Вдоль улично-дорожной сети |
| 230 | 231 | Вдоль улично-дорожной сети |
| 231 | 232 | Вдоль улично-дорожной сети |
| 232 | 233 | Вдоль улично-дорожной сети |
| 233 | 234 | Вдоль улично-дорожной сети |
| 234 | 235 | Вдоль улично-дорожной сети |
| 235 | 236 | Вдоль улично-дорожной сети |
| 236 | 237 | Вдоль улично-дорожной сети |
| 237 | 238 | Вдоль улично-дорожной сети |
| 238 | 239 | Вдоль улично-дорожной сети |
| 239 | 240 | Вдоль улично-дорожной сети |
| 240 | 241 | Вдоль улично-дорожной сети |
| 241 | 242 | Вдоль улично-дорожной сети |
| 242 | 243 | Вдоль улично-дорожной сети |
| 243 | 244 | Вдоль улично-дорожной сети |
| 244 | 245 | Вдоль улично-дорожной сети |
| 245 | 246 | Вдоль улично-дорожной сети |
| 246 | 247 | Вдоль улично-дорожной сети |
| 247 | 248 | Вдоль улично-дорожной сети |
| 248 | 249 | Вдоль улично-дорожной сети |
| 249 | 250 | Вдоль улично-дорожной сети |
| 250 | 251 | Вдоль улично-дорожной сети |
| 251 | 217 | Вдоль улично-дорожной сети |
| | | Часть №11 |
| 252 | 253 | Вдоль улично-дорожной сети |
| 253 | 254 | Вдоль улично-дорожной сети |
| 254 | 255 | Вдоль улично-дорожной сети |
| 255 | 256 | Вдоль улично-дорожной сети |
| 256 | 257 | Вдоль улично-дорожной сети |
| 257 | 258 | Вдоль улично-дорожной сети |
| 258 | 259 | Вдоль улично-дорожной сети |
| 259 | 260 | Вдоль улично-дорожной сети |
| 260 | 261 | Вдоль улично-дорожной сети |
| 261 | 262 | Вдоль улично-дорожной сети |
| 262 | 263 | Вдоль улично-дорожной сети |
| 263 | 264 | Вдоль улично-дорожной сети |
| 264 | 265 | Вдоль улично-дорожной сети |
| 265 | 266 | Вдоль улично-дорожной сети |
| 266 | 267 | Вдоль улично-дорожной сети |
| 267 | 268 | Вдоль улично-дорожной сети |
| 268 | 269 | Вдоль улично-дорожной сети |
| 269 | 270 | Вдоль улично-дорожной сети |
| 270 | 271 | Вдоль улично-дорожной сети |
| 271 | 272 | Вдоль улично-дорожной сети |
| 272 | 273 | Вдоль улично-дорожной сети |
| 273 | 274 | Вдоль улично-дорожной сети |
| 274 | 275 | Вдоль улично-дорожной сети |
| 275 | 276 | Вдоль улично-дорожной сети |
| 276 | 277 | Вдоль улично-дорожной сети |
| 277 | 278 | Вдоль улично-дорожной сети |
| 278 | 279 | Вдоль улично-дорожной сети |
| 279 | 280 | Вдоль улично-дорожной сети |

| Прохождение границы | | Описание прохождения границы |
|---------------------|----------|------------------------------|
| от точки | до точки | |
| 280 | 281 | Вдоль улично-дорожной сети |
| 281 | 282 | Вдоль улично-дорожной сети |
| 282 | 283 | Вдоль улично-дорожной сети |
| 283 | 284 | Вдоль улично-дорожной сети |
| 284 | 285 | Вдоль улично-дорожной сети |
| 285 | 286 | Вдоль улично-дорожной сети |
| 286 | 287 | Вдоль улично-дорожной сети |
| 287 | 288 | Вдоль улично-дорожной сети |
| 288 | 289 | Вдоль улично-дорожной сети |
| 289 | 290 | Вдоль улично-дорожной сети |
| 290 | 291 | Вдоль улично-дорожной сети |
| 291 | 292 | Вдоль улично-дорожной сети |
| 292 | 293 | Вдоль улично-дорожной сети |
| 293 | 294 | Вдоль улично-дорожной сети |
| 294 | 295 | Вдоль улично-дорожной сети |
| 295 | 296 | Вдоль улично-дорожной сети |
| 296 | 297 | Вдоль улично-дорожной сети |
| 297 | 298 | Вдоль улично-дорожной сети |
| 298 | 299 | Вдоль улично-дорожной сети |
| 299 | 300 | Вдоль улично-дорожной сети |
| 300 | 301 | Вдоль улично-дорожной сети |
| 301 | 302 | Вдоль улично-дорожной сети |
| 302 | 303 | Вдоль улично-дорожной сети |
| 303 | 304 | Вдоль улично-дорожной сети |
| 304 | 305 | Вдоль улично-дорожной сети |
| 305 | 306 | Вдоль улично-дорожной сети |
| 306 | 307 | Вдоль улично-дорожной сети |
| 307 | 308 | Вдоль улично-дорожной сети |
| 308 | 309 | Вдоль улично-дорожной сети |
| 309 | 310 | Вдоль улично-дорожной сети |
| 310 | 311 | Вдоль улично-дорожной сети |
| 311 | 312 | Вдоль улично-дорожной сети |
| 312 | 313 | Вдоль улично-дорожной сети |
| 313 | 314 | Вдоль улично-дорожной сети |
| 314 | 315 | Вдоль улично-дорожной сети |
| 315 | 316 | Вдоль улично-дорожной сети |
| 316 | 252 | Вдоль улично-дорожной сети |
| | | Часть №12 |
| 317 | 318 | Вдоль улично-дорожной сети |
| 318 | 319 | Вдоль улично-дорожной сети |
| 319 | 320 | Вдоль улично-дорожной сети |
| 320 | 321 | Вдоль улично-дорожной сети |
| 321 | 322 | Вдоль улично-дорожной сети |
| 322 | 323 | Вдоль улично-дорожной сети |
| 323 | 324 | Вдоль улично-дорожной сети |
| 324 | 325 | Вдоль улично-дорожной сети |
| 325 | 326 | Вдоль улично-дорожной сети |
| 326 | 327 | Вдоль улично-дорожной сети |
| 327 | 328 | Вдоль улично-дорожной сети |
| 328 | 329 | По застроенной территории |
| 329 | 330 | Вдоль улично-дорожной сети |
| 330 | 331 | Вдоль улично-дорожной сети |
| 331 | 332 | Вдоль улично-дорожной сети |
| 332 | 333 | Вдоль улично-дорожной сети |
| 333 | 334 | Вдоль улично-дорожной сети |
| 334 | 317 | Вдоль улично-дорожной сети |
| | | Часть №13 |
| 335 | 336 | Вдоль улично-дорожной сети |

| Прохождение границы | | Описание прохождения границы |
|---------------------|----------|------------------------------|
| от точки | до точки | |
| 336 | 337 | Вдоль улично-дорожной сети |
| 337 | 338 | Вдоль улично-дорожной сети |
| 338 | 339 | Вдоль улично-дорожной сети |
| 339 | 340 | Вдоль улично-дорожной сети |
| 340 | 341 | По застроенной территории |
| 341 | 342 | По застроенной территории |
| 342 | 343 | По застроенной территории |
| 343 | 344 | По застроенной территории |
| 344 | 345 | По застроенной территории |
| 345 | 346 | По застроенной территории |
| 346 | 347 | По застроенной территории |
| 347 | 348 | По застроенной территории |
| 348 | 349 | По застроенной территории |
| 349 | 350 | Вдоль улично-дорожной сети |
| 350 | 351 | Вдоль улично-дорожной сети |
| 351 | 335 | Вдоль улично-дорожной сети |
| | | Часть №14 |
| 352 | 353 | Вдоль улично-дорожной сети |
| 353 | 354 | Вдоль улично-дорожной сети |
| 354 | 355 | Вдоль улично-дорожной сети |
| 355 | 356 | Вдоль улично-дорожной сети |
| 356 | 357 | Вдоль улично-дорожной сети |
| 357 | 358 | Вдоль улично-дорожной сети |
| 358 | 359 | Вдоль улично-дорожной сети |
| 359 | 360 | По застроенной территории |
| 360 | 361 | По застроенной территории |
| 361 | 362 | По застроенной территории |
| 362 | 363 | По застроенной территории |
| 363 | 352 | По застроенной территории |
| | | |
| 364 | 365 | Вдоль застроенной территории |
| 365 | 366 | Вдоль застроенной территории |
| 366 | 367 | Вдоль застроенной территории |
| 367 | 364 | Вдоль застроенной территории |
| | | Часть №15 |
| 368 | 369 | Вдоль улично-дорожной сети |
| 369 | 370 | Вдоль улично-дорожной сети |
| 370 | 371 | Вдоль улично-дорожной сети |
| 371 | 372 | Вдоль улично-дорожной сети |
| 372 | 373 | Вдоль улично-дорожной сети |
| 373 | 374 | Вдоль улично-дорожной сети |
| 374 | 375 | Вдоль улично-дорожной сети |
| 375 | 376 | Вдоль улично-дорожной сети |
| 376 | 377 | Вдоль застроенной территории |
| 377 | 378 | Вдоль застроенной территории |
| 378 | 379 | Вдоль застроенной территории |
| 379 | 380 | Вдоль застроенной территории |
| 380 | 381 | Вдоль застроенной территории |
| 381 | 382 | Вдоль застроенной территории |
| 382 | 383 | Вдоль застроенной территории |
| 383 | 384 | Вдоль улично-дорожной сети |
| 384 | 385 | Вдоль улично-дорожной сети |
| 385 | 386 | Вдоль улично-дорожной сети |
| 386 | 387 | Вдоль улично-дорожной сети |
| 387 | 388 | Вдоль улично-дорожной сети |
| 388 | 389 | Вдоль улично-дорожной сети |
| 389 | 390 | Вдоль улично-дорожной сети |
| 390 | 391 | Вдоль улично-дорожной сети |

| Прохождение границы | | Описание прохождения границы |
|---------------------|----------|------------------------------|
| от точки | до точки | |
| 391 | 392 | Вдоль улично-дорожной сети |
| 392 | 393 | Вдоль улично-дорожной сети |
| 393 | 394 | Вдоль улично-дорожной сети |
| 394 | 395 | Вдоль улично-дорожной сети |
| 395 | 396 | Вдоль улично-дорожной сети |
| 396 | 368 | Вдоль улично-дорожной сети |
| | | |
| 397 | 398 | Вдоль застроенной территории |
| 398 | 399 | Вдоль застроенной территории |
| 399 | 400 | Вдоль застроенной территории |
| 400 | 397 | Вдоль застроенной территории |
| | | Часть №16 |
| 401 | 402 | Вдоль улично-дорожной сети |
| 402 | 403 | Вдоль улично-дорожной сети |
| 403 | 404 | Вдоль улично-дорожной сети |
| 404 | 405 | Вдоль улично-дорожной сети |
| 405 | 406 | Вдоль улично-дорожной сети |
| 406 | 407 | Вдоль улично-дорожной сети |
| 407 | 408 | Вдоль улично-дорожной сети |
| 408 | 409 | Вдоль улично-дорожной сети |
| 409 | 410 | Вдоль улично-дорожной сети |
| 410 | 411 | Вдоль улично-дорожной сети |
| 411 | 412 | Вдоль улично-дорожной сети |
| 412 | 413 | Вдоль улично-дорожной сети |
| 413 | 414 | Вдоль улично-дорожной сети |
| 414 | 415 | Вдоль улично-дорожной сети |
| 415 | 416 | Вдоль улично-дорожной сети |
| 416 | 417 | Вдоль улично-дорожной сети |
| 417 | 418 | Вдоль улично-дорожной сети |
| 418 | 419 | Вдоль улично-дорожной сети |
| 419 | 420 | Вдоль улично-дорожной сети |
| 420 | 421 | Вдоль улично-дорожной сети |
| 421 | 422 | Вдоль улично-дорожной сети |
| 422 | 423 | Вдоль улично-дорожной сети |
| 423 | 424 | Вдоль застроенной территории |
| 424 | 425 | Вдоль застроенной территории |
| 425 | 426 | Вдоль застроенной территории |
| 426 | 427 | Вдоль застроенной территории |
| 427 | 428 | Вдоль застроенной территории |
| 428 | 429 | Вдоль застроенной территории |
| 429 | 401 | Вдоль застроенной территории |
| | | Часть №17 |
| 430 | 431 | Вдоль улично-дорожной сети |
| 431 | 432 | Вдоль улично-дорожной сети |
| 432 | 433 | Вдоль улично-дорожной сети |
| 433 | 434 | Вдоль улично-дорожной сети |
| 434 | 435 | По незастроенной территории |
| 435 | 436 | По незастроенной территории |
| 436 | 437 | По незастроенной территории |
| 437 | 438 | По незастроенной территории |
| 438 | 439 | По незастроенной территории |
| 439 | 440 | По незастроенной территории |
| 440 | 441 | По незастроенной территории |
| 441 | 442 | По незастроенной территории |
| 442 | 443 | По незастроенной территории |
| 443 | 444 | По незастроенной территории |
| 444 | 445 | По незастроенной территории |
| 445 | 446 | По незастроенной территории |

| Прохождение границы | | Описание прохождения границы |
|---------------------|----------|------------------------------|
| от точки | до точки | |
| 446 | 447 | По незастроенной территории |
| 447 | 448 | По незастроенной территории |
| 448 | 449 | Вдоль улично-дорожной сети |
| 449 | 450 | Вдоль улично-дорожной сети |
| 450 | 451 | Вдоль улично-дорожной сети |
| 451 | 452 | Вдоль улично-дорожной сети |
| 452 | 453 | Вдоль улично-дорожной сети |
| 453 | 454 | Вдоль улично-дорожной сети |
| 454 | 455 | Вдоль улично-дорожной сети |
| 455 | 430 | Вдоль улично-дорожной сети |
| | | Часть №18 |
| 456 | 457 | Вдоль улично-дорожной сети |
| 457 | 458 | Вдоль улично-дорожной сети |
| 458 | 459 | Вдоль улично-дорожной сети |
| 459 | 460 | Вдоль улично-дорожной сети |
| 460 | 461 | Вдоль улично-дорожной сети |
| 461 | 462 | Вдоль улично-дорожной сети |
| 462 | 463 | Вдоль улично-дорожной сети |
| 463 | 464 | Вдоль автомобильной дороги |
| 464 | 465 | Вдоль автомобильной дороги |
| 465 | 466 | Вдоль автомобильной дороги |
| 466 | 467 | Вдоль автомобильной дороги |
| 467 | 468 | Вдоль автомобильной дороги |
| 468 | 469 | Вдоль автомобильной дороги |
| 469 | 470 | Вдоль автомобильной дороги |
| 470 | 471 | Вдоль улично-дорожной сети |
| 471 | 456 | Вдоль улично-дорожной сети |
| | | Часть №19 |
| 472 | 473 | Вдоль улично-дорожной сети |
| 473 | 474 | Вдоль улично-дорожной сети |
| 474 | 475 | Вдоль улично-дорожной сети |
| 475 | 476 | Вдоль улично-дорожной сети |
| 476 | 477 | Вдоль улично-дорожной сети |
| 477 | 478 | Вдоль улично-дорожной сети |
| 478 | 479 | Вдоль улично-дорожной сети |
| 479 | 480 | Вдоль улично-дорожной сети |
| 480 | 481 | Вдоль улично-дорожной сети |
| 481 | 482 | Вдоль улично-дорожной сети |
| 482 | 483 | Вдоль улично-дорожной сети |
| 483 | 484 | Вдоль улично-дорожной сети |
| 484 | 485 | Вдоль улично-дорожной сети |
| 485 | 472 | Вдоль улично-дорожной сети |
| | | Часть №20 |
| 486 | 487 | Вдоль улично-дорожной сети |
| 487 | 488 | Вдоль улично-дорожной сети |
| 488 | 489 | Вдоль улично-дорожной сети |
| 489 | 490 | Вдоль улично-дорожной сети |
| 490 | 491 | Вдоль улично-дорожной сети |
| 491 | 492 | Вдоль улично-дорожной сети |
| 492 | 493 | Вдоль улично-дорожной сети |
| 493 | 494 | Вдоль улично-дорожной сети |
| 494 | 495 | Вдоль улично-дорожной сети |
| 495 | 496 | Вдоль улично-дорожной сети |
| 496 | 497 | Вдоль автомобильной дороги |
| 497 | 498 | Вдоль автомобильной дороги |
| 498 | 499 | Вдоль автомобильной дороги |
| 499 | 500 | Вдоль автомобильной дороги |
| 500 | 501 | Вдоль улично-дорожной сети |

| Прохождение границы | | Описание прохождения границы |
|---------------------|----------|------------------------------|
| от точки | до точки | |
| 501 | 502 | Вдоль улично-дорожной сети |
| 502 | 503 | Вдоль улично-дорожной сети |
| 503 | 504 | Вдоль улично-дорожной сети |
| 504 | 505 | Вдоль улично-дорожной сети |
| 505 | 506 | Вдоль улично-дорожной сети |
| 506 | 507 | Вдоль улично-дорожной сети |
| 507 | 508 | Вдоль улично-дорожной сети |
| 508 | 509 | Вдоль улично-дорожной сети |
| 509 | 486 | Вдоль улично-дорожной сети |
| | | Часть №21 |
| 510 | 511 | Вдоль улично-дорожной сети |
| 511 | 512 | Вдоль улично-дорожной сети |
| 512 | 513 | Вдоль улично-дорожной сети |
| 513 | 514 | Вдоль улично-дорожной сети |
| 514 | 515 | По застроенной территории |
| 515 | 516 | По застроенной территории |
| 516 | 517 | По застроенной территории |
| 517 | 518 | Вдоль улично-дорожной сети |
| 518 | 519 | Вдоль улично-дорожной сети |
| 519 | 520 | Вдоль улично-дорожной сети |
| 520 | 521 | Вдоль улично-дорожной сети |
| 521 | 522 | Вдоль улично-дорожной сети |
| 522 | 523 | Вдоль улично-дорожной сети |
| 523 | 524 | Вдоль улично-дорожной сети |
| 524 | 525 | Вдоль улично-дорожной сети |
| 525 | 526 | Вдоль улично-дорожной сети |
| 526 | 527 | Вдоль улично-дорожной сети |
| 527 | 528 | Вдоль улично-дорожной сети |
| 528 | 529 | Вдоль улично-дорожной сети |
| 529 | 530 | Вдоль улично-дорожной сети |
| 530 | 531 | Вдоль автомобильной дороги |
| 531 | 532 | Вдоль автомобильной дороги |
| 532 | 533 | Вдоль автомобильной дороги |
| 533 | 534 | Вдоль улично-дорожной сети |
| 534 | 535 | Вдоль улично-дорожной сети |
| 535 | 536 | Вдоль улично-дорожной сети |
| 536 | 537 | Вдоль улично-дорожной сети |
| 537 | 538 | Вдоль улично-дорожной сети |
| 538 | 539 | Вдоль улично-дорожной сети |
| 539 | 540 | Вдоль улично-дорожной сети |
| 540 | 541 | Вдоль улично-дорожной сети |
| 541 | 542 | Вдоль улично-дорожной сети |
| 542 | 510 | Вдоль улично-дорожной сети |
| | | Часть №22 |
| 543 | 544 | Вдоль улично-дорожной сети |
| 544 | 545 | Вдоль улично-дорожной сети |
| 545 | 546 | Вдоль улично-дорожной сети |
| 546 | 547 | Вдоль улично-дорожной сети |
| 547 | 548 | Вдоль улично-дорожной сети |
| 548 | 549 | Вдоль улично-дорожной сети |
| 549 | 550 | Вдоль улично-дорожной сети |
| 550 | 551 | Вдоль улично-дорожной сети |
| 551 | 552 | Вдоль улично-дорожной сети |
| 552 | 553 | Вдоль улично-дорожной сети |
| 553 | 554 | Вдоль улично-дорожной сети |
| 554 | 555 | Вдоль улично-дорожной сети |
| 555 | 556 | Вдоль улично-дорожной сети |
| 556 | 557 | Вдоль улично-дорожной сети |

| Прохождение границы | | Описание прохождения границы |
|---------------------|----------|------------------------------|
| от точки | до точки | |
| 557 | 558 | Вдоль улично-дорожной сети |
| 558 | 559 | Вдоль улично-дорожной сети |
| 559 | 560 | Вдоль улично-дорожной сети |
| 560 | 561 | Вдоль улично-дорожной сети |
| 561 | 562 | Вдоль улично-дорожной сети |
| 562 | 563 | Вдоль улично-дорожной сети |
| 563 | 564 | Вдоль улично-дорожной сети |
| 564 | 565 | Вдоль улично-дорожной сети |
| 565 | 543 | Вдоль улично-дорожной сети |
| | | Часть №23 |
| 566 | 567 | Вдоль улично-дорожной сети |
| 567 | 568 | Вдоль улично-дорожной сети |
| 568 | 569 | Вдоль улично-дорожной сети |
| 569 | 570 | По незастроенной территории |
| 570 | 571 | По незастроенной территории |
| 571 | 572 | По незастроенной территории |
| 572 | 573 | По незастроенной территории |
| 573 | 574 | По незастроенной территории |
| 574 | 575 | По незастроенной территории |
| 575 | 576 | По незастроенной территории |
| 576 | 577 | По незастроенной территории |
| 577 | 578 | По незастроенной территории |
| 578 | 579 | По незастроенной территории |
| 579 | 580 | По незастроенной территории |
| 580 | 581 | По незастроенной территории |
| 581 | 582 | По незастроенной территории |
| 582 | 566 | Вдоль улично-дорожной сети |
| | | Часть №24 |
| 583 | 584 | Вдоль улично-дорожной сети |
| 584 | 585 | Вдоль улично-дорожной сети |
| 585 | 586 | Вдоль улично-дорожной сети |
| 586 | 587 | Вдоль автомобильной дороги |
| 587 | 588 | Вдоль автомобильной дороги |
| 588 | 589 | Вдоль автомобильной дороги |
| 589 | 590 | Вдоль автомобильной дороги |
| 590 | 591 | Вдоль улично-дорожной сети |
| 591 | 592 | Вдоль улично-дорожной сети |
| 592 | 593 | По незастроенной территории |
| 593 | 594 | По незастроенной территории |
| 594 | 595 | По незастроенной территории |
| 595 | 596 | По незастроенной территории |
| 596 | 597 | Вдоль улично-дорожной сети |
| 597 | 583 | Вдоль улично-дорожной сети |
| | | Часть №25 |
| 598 | 599 | По незастроенной территории |
| 599 | 600 | По незастроенной территории |
| 600 | 601 | Вдоль улично-дорожной сети |
| 601 | 602 | Вдоль улично-дорожной сети |
| 602 | 603 | Вдоль улично-дорожной сети |
| 603 | 604 | Вдоль улично-дорожной сети |
| 604 | 605 | По незастроенной территории |
| 605 | 598 | По незастроенной территории |
| | | Часть №26 |
| 606 | 607 | По незастроенной территории |
| 607 | 608 | По незастроенной территории |
| 608 | 609 | Вдоль улично-дорожной сети |
| 609 | 610 | Вдоль улично-дорожной сети |
| 610 | 611 | Вдоль улично-дорожной сети |

| Прохождение границы | | Описание прохождения границы |
|---------------------|----------|------------------------------|
| от точки | до точки | |
| 611 | 612 | Вдоль улично-дорожной сети |
| 612 | 606 | По незастроенной территории |
| | | Часть №27 |
| 613 | 614 | По незастроенной территории |
| 614 | 615 | По незастроенной территории |
| 615 | 616 | По незастроенной территории |
| 616 | 617 | По незастроенной территории |
| 617 | 618 | По незастроенной территории |
| 618 | 619 | По незастроенной территории |
| 619 | 620 | По незастроенной территории |
| 620 | 621 | По незастроенной территории |
| 621 | 622 | По незастроенной территории |
| 622 | 623 | По незастроенной территории |
| 623 | 624 | По незастроенной территории |
| 624 | 625 | По незастроенной территории |
| 625 | 626 | По незастроенной территории |
| 626 | 627 | По незастроенной территории |
| 627 | 628 | По незастроенной территории |
| 628 | 629 | По незастроенной территории |
| 629 | 630 | По незастроенной территории |
| 630 | 631 | По незастроенной территории |
| 631 | 632 | По незастроенной территории |
| 632 | 633 | По незастроенной территории |
| 633 | 634 | По незастроенной территории |
| 634 | 635 | По незастроенной территории |
| 635 | 636 | Вдоль улично-дорожной сети |
| 636 | 637 | Вдоль улично-дорожной сети |
| 637 | 638 | Вдоль улично-дорожной сети |
| 638 | 639 | Вдоль улично-дорожной сети |
| 639 | 640 | Вдоль улично-дорожной сети |
| 640 | 641 | Вдоль улично-дорожной сети |
| 641 | 642 | Вдоль улично-дорожной сети |
| 642 | 643 | Вдоль улично-дорожной сети |
| 643 | 644 | Вдоль улично-дорожной сети |
| 644 | 645 | Вдоль улично-дорожной сети |
| 645 | 646 | Вдоль улично-дорожной сети |
| 646 | 647 | Вдоль улично-дорожной сети |
| 647 | 613 | Вдоль улично-дорожной сети |
| | | Часть №28 |
| 648 | 649 | Вдоль улично-дорожной сети |
| 649 | 650 | Вдоль улично-дорожной сети |
| 650 | 651 | Вдоль улично-дорожной сети |
| 651 | 652 | Вдоль улично-дорожной сети |
| 652 | 653 | Вдоль улично-дорожной сети |
| 653 | 654 | Вдоль улично-дорожной сети |
| 654 | 655 | Вдоль улично-дорожной сети |
| 655 | 656 | Вдоль улично-дорожной сети |
| 656 | 657 | Вдоль улично-дорожной сети |
| 657 | 658 | Вдоль улично-дорожной сети |
| 658 | 659 | Вдоль улично-дорожной сети |
| 659 | 660 | Вдоль улично-дорожной сети |
| 660 | 661 | Вдоль улично-дорожной сети |
| 661 | 662 | Вдоль улично-дорожной сети |
| 662 | 663 | Вдоль улично-дорожной сети |
| 663 | 664 | Вдоль улично-дорожной сети |
| 664 | 665 | Вдоль улично-дорожной сети |
| 665 | 666 | Вдоль улично-дорожной сети |
| 666 | 667 | Вдоль улично-дорожной сети |

| Прохождение границы | | Описание прохождения границы |
|---------------------|----------|------------------------------|
| от точки | до точки | |
| 667 | 648 | Вдоль улично-дорожной сети |
| | | Часть №29 |
| 668 | 669 | Вдоль улично-дорожной сети |
| 669 | 670 | Вдоль улично-дорожной сети |
| 670 | 671 | Вдоль улично-дорожной сети |
| 671 | 672 | Вдоль улично-дорожной сети |
| 672 | 673 | Вдоль улично-дорожной сети |
| 673 | 674 | Вдоль улично-дорожной сети |
| 674 | 675 | Вдоль улично-дорожной сети |
| 675 | 676 | Вдоль улично-дорожной сети |
| 676 | 677 | Вдоль улично-дорожной сети |
| 677 | 678 | Вдоль улично-дорожной сети |
| 678 | 679 | Вдоль улично-дорожной сети |
| 679 | 680 | Вдоль улично-дорожной сети |
| 680 | 681 | Вдоль улично-дорожной сети |
| 681 | 682 | Вдоль улично-дорожной сети |
| 682 | 683 | Вдоль улично-дорожной сети |
| 683 | 684 | Вдоль улично-дорожной сети |
| 684 | 685 | Вдоль улично-дорожной сети |
| 685 | 686 | Вдоль улично-дорожной сети |
| 686 | 687 | Вдоль улично-дорожной сети |
| 687 | 688 | Вдоль улично-дорожной сети |
| 688 | 689 | Вдоль улично-дорожной сети |
| 689 | 690 | Вдоль улично-дорожной сети |
| 690 | 691 | По незастроенной территории |
| 691 | 692 | По незастроенной территории |
| 692 | 693 | По незастроенной территории |
| 693 | 694 | По незастроенной территории |
| 694 | 695 | По незастроенной территории |
| 695 | 696 | По незастроенной территории |
| 696 | 697 | По незастроенной территории |
| 697 | 698 | По незастроенной территории |
| 698 | 699 | По незастроенной территории |
| 699 | 700 | По незастроенной территории |
| 700 | 701 | По незастроенной территории |
| 701 | 702 | По незастроенной территории |
| 702 | 703 | По незастроенной территории |
| 703 | 704 | По незастроенной территории |
| 704 | 705 | По незастроенной территории |
| 705 | 706 | По незастроенной территории |
| 706 | 707 | Вдоль улично-дорожной сети |
| 707 | 708 | Вдоль улично-дорожной сети |
| 708 | 709 | Вдоль улично-дорожной сети |
| 709 | 710 | Вдоль улично-дорожной сети |
| 710 | 711 | Вдоль улично-дорожной сети |
| 711 | 712 | Вдоль улично-дорожной сети |
| 712 | 668 | Вдоль улично-дорожной сети |
| | | Часть №30 |
| 713 | 714 | Вдоль улично-дорожной сети |
| 714 | 715 | Вдоль улично-дорожной сети |
| 715 | 716 | Вдоль улично-дорожной сети |
| 716 | 717 | Вдоль улично-дорожной сети |
| 717 | 718 | Вдоль улично-дорожной сети |
| 718 | 719 | Вдоль улично-дорожной сети |
| 719 | 720 | Вдоль улично-дорожной сети |
| 720 | 721 | Вдоль улично-дорожной сети |
| 721 | 722 | Вдоль улично-дорожной сети |
| 722 | 723 | Вдоль улично-дорожной сети |

| Прохождение границы | | Описание прохождения границы |
|---------------------|----------|------------------------------|
| от точки | до точки | |
| 723 | 724 | Вдоль улично-дорожной сети |
| 724 | 725 | Вдоль улично-дорожной сети |
| 725 | 726 | Вдоль улично-дорожной сети |
| 726 | 727 | Вдоль улично-дорожной сети |
| 727 | 728 | Вдоль улично-дорожной сети |
| 728 | 729 | Вдоль улично-дорожной сети |
| 729 | 730 | Вдоль улично-дорожной сети |
| 730 | 731 | Вдоль улично-дорожной сети |
| 731 | 732 | Вдоль улично-дорожной сети |
| 732 | 733 | Вдоль улично-дорожной сети |
| 733 | 734 | Вдоль улично-дорожной сети |
| 734 | 735 | Вдоль улично-дорожной сети |
| 735 | 736 | Вдоль улично-дорожной сети |
| 736 | 713 | Вдоль улично-дорожной сети |
| | | Часть №31 |
| 737 | 738 | По застроенной территории |
| 738 | 739 | По застроенной территории |
| 739 | 740 | По застроенной территории |
| 740 | 741 | Вдоль улично-дорожной сети |
| 741 | 742 | Вдоль улично-дорожной сети |
| 742 | 743 | Вдоль улично-дорожной сети |
| 743 | 744 | Вдоль улично-дорожной сети |
| 744 | 745 | Вдоль улично-дорожной сети |
| 745 | 746 | Вдоль улично-дорожной сети |
| 746 | 747 | Вдоль улично-дорожной сети |
| 747 | 748 | Вдоль улично-дорожной сети |
| 748 | 749 | Вдоль улично-дорожной сети |
| 749 | 750 | Вдоль улично-дорожной сети |
| 750 | 751 | Вдоль улично-дорожной сети |
| 751 | 752 | Вдоль улично-дорожной сети |
| 752 | 753 | Вдоль улично-дорожной сети |
| 753 | 754 | Вдоль улично-дорожной сети |
| 754 | 755 | Вдоль улично-дорожной сети |
| 755 | 737 | Вдоль улично-дорожной сети |
| | | Часть №32 |
| 756 | 757 | Вдоль улично-дорожной сети |
| 757 | 758 | Вдоль улично-дорожной сети |
| 758 | 759 | Вдоль улично-дорожной сети |
| 759 | 760 | Вдоль улично-дорожной сети |
| 760 | 761 | Вдоль улично-дорожной сети |
| 761 | 762 | Вдоль улично-дорожной сети |
| 762 | 763 | Вдоль улично-дорожной сети |
| 763 | 764 | Вдоль улично-дорожной сети |
| 764 | 765 | Вдоль улично-дорожной сети |
| 765 | 766 | Вдоль улично-дорожной сети |
| 766 | 767 | Вдоль улично-дорожной сети |
| 767 | 768 | Вдоль улично-дорожной сети |
| 768 | 769 | Вдоль улично-дорожной сети |
| 769 | 770 | Вдоль улично-дорожной сети |
| 770 | 771 | Вдоль улично-дорожной сети |
| 771 | 772 | Вдоль улично-дорожной сети |
| 772 | 773 | Вдоль улично-дорожной сети |
| 773 | 774 | Вдоль улично-дорожной сети |
| 774 | 775 | Вдоль улично-дорожной сети |
| 775 | 776 | Вдоль улично-дорожной сети |
| 776 | 777 | Вдоль улично-дорожной сети |
| 777 | 778 | Вдоль улично-дорожной сети |
| 778 | 779 | Вдоль улично-дорожной сети |

| Прохождение границы | | Описание прохождения границы |
|---------------------|----------|------------------------------|
| от точки | до точки | |
| 779 | 780 | Вдоль улично-дорожной сети |
| 780 | 781 | Вдоль улично-дорожной сети |
| 781 | 756 | Вдоль улично-дорожной сети |
| | | Часть №33 |
| 782 | 783 | Вдоль улично-дорожной сети |
| 783 | 784 | Вдоль улично-дорожной сети |
| 784 | 785 | По незастроенной территории |
| 785 | 786 | По незастроенной территории |
| 786 | 787 | По незастроенной территории |
| 787 | 788 | По незастроенной территории |
| 788 | 789 | По незастроенной территории |
| 789 | 790 | Вдоль лесных насаждений |
| 790 | 791 | Вдоль лесных насаждений |
| 791 | 792 | Вдоль лесных насаждений |
| 792 | 793 | По незастроенной территории |
| 793 | 794 | По незастроенной территории |
| 794 | 795 | По незастроенной территории |
| 795 | 796 | По незастроенной территории |
| 796 | 797 | По незастроенной территории |
| 797 | 798 | По незастроенной территории |
| 798 | 799 | Вдоль лесных насаждений |
| 799 | 800 | Вдоль лесных насаждений |
| 800 | 801 | По незастроенной территории |
| 801 | 802 | По незастроенной территории |
| 802 | 803 | По незастроенной территории |
| 803 | 804 | По незастроенной территории |
| 804 | 805 | По незастроенной территории |
| 805 | 806 | По незастроенной территории |
| 806 | 807 | По незастроенной территории |
| 807 | 808 | По незастроенной территории |
| 808 | 809 | По незастроенной территории |
| 809 | 810 | Вдоль улично-дорожной сети |
| 810 | 811 | Вдоль улично-дорожной сети |
| 811 | 812 | Вдоль улично-дорожной сети |
| 812 | 813 | Вдоль улично-дорожной сети |
| 813 | 814 | Вдоль улично-дорожной сети |
| 814 | 815 | Вдоль улично-дорожной сети |
| 815 | 816 | Вдоль улично-дорожной сети |
| 816 | 817 | Вдоль улично-дорожной сети |
| 817 | 818 | Вдоль улично-дорожной сети |
| 818 | 819 | Вдоль улично-дорожной сети |
| 819 | 782 | Вдоль улично-дорожной сети |
| | | Часть №34 |
| 820 | 821 | Вдоль улично-дорожной сети |
| 821 | 822 | По незастроенной территории |
| 822 | 823 | По незастроенной территории |
| 823 | 824 | Вдоль лесных насаждений |
| 824 | 825 | Вдоль лесных насаждений |
| 825 | 826 | Вдоль улично-дорожной сети |
| 826 | 827 | Вдоль улично-дорожной сети |
| 827 | 828 | Вдоль улично-дорожной сети |
| 828 | 829 | Вдоль улично-дорожной сети |
| 829 | 830 | Вдоль улично-дорожной сети |
| 830 | 820 | Вдоль улично-дорожной сети |

| ОПИСАНИЕ МЕСТОПОЛОЖЕНИЯ ГРАНИЦ | | |
|--------------------------------------------------------------------------------------------------------------------------|-------------------------------------------------------------------------------|--------------------------------------------------------------------------------------------------------------------------------------------------------------------------------------------------------------------------------------------------------------------------------------------------------------------------------------------------------------------------------------------------------------------------------------------------------------------------------------------------------------------------------------------------------------------------------------------------------------------------------------------------------------------------------------------------------------------------------------------------------------------------------------------------------------------------------------------------------------------------------------------------------------------------------------------------------------------------------------------------------------------------------------------------------------------------------------------------------------------------------------------------------------------------------------------------------------------------------------------------------------------------------------------------------------------------------------------------------------------------------------------------------------------------------------------------------------------------------------------------------------------------------------------------------------------------------------------------------------------------------------------------------------------------------------------------------------------------------------------------------------------------------------------------------------------------------------------------------------------------------------------------------------------------------------------------------------------------------------------------------------------------------------------------------------------------------------------------------------------------------------------------------------------------------------------------------------------------------------------------------------------------------------------------------------------------------------------------------------------------------------------------------------------------------------------------------------------------------------------------------------------------------------------------------------------------------------------------------------------------------------------------------------------------------------------------------------------------------------|
| Зона делового, общественного и коммерческого назначения Долганского сельсовета Крутихинского района Алтайского края (О1) | | |
| (наименование объекта, местоположение границ которого описано (далее объект)) | | |
| Сведения об объекте | | |
| № п/п | Характеристики объекта | Описание характеристик |
| 1 | Местоположение объекта | Алтайский край, Крутихинский район, Долганский сельсовет, с. Долганка |
| 2 | Площадь объекта +/- величина погрешности определения площадь (Р +/- Дельта Р) | 99676 кв.м.±1105 кв.м. |
| 3 | Иные характеристики объекта | <p>Основные виды разрешенного использования земельных участков (предельные размеры земельных участков):</p> <ul style="list-style-type: none"> - Коммунальное обслуживание (min – 1 кв.м., max – 10000 кв.м.); - Социальное обслуживание (min – 400 кв.м., max – 10000 кв.м.); - Оказание услуг связи (min – 200 кв.м., max – 10000 кв.м.); - Бытовое обслуживание (min – 400 кв.м., max – 10000 кв.м.); - Здравоохранение (min – 400 кв.м., max – 10000 кв.м.); - Образование и просвещение (min – 400 кв.м., max – 30000 кв.м.); - Объекты культурно-досуговой деятельности (min – 400 кв.м., max – 30000 кв.м.); - Общественное управление (min – 400 кв.м., max – 30000 кв.м.); - Амбулаторное ветеринарное обслуживание (min – 400 кв.м., max – 30000 кв.м.); - Деловое управление (min – 400 кв.м., max – 10000 кв.м.); - Магазины (min – 400 кв.м., max – 5000 кв.м.); - Банковская и страховая деятельность (min – 400 кв.м., max – 10000 кв.м.); - Общественное питание (min – 400 кв.м., max – 2000 кв.м.); - Гостиничное обслуживание (min – 400 кв.м., max – 10000 кв.м.); - Развлечения (min – 400 кв.м., max – 10000 кв.м.); - Служебные гаражи (min – 400 кв.м., max – 10000 кв.м.); - Спорт (min – 400 кв.м., max – 10000 кв.м.); - Обеспечение внутреннего правопорядка (min – 400 кв.м., max – 10000 кв.м.); - Историко-культурная деятельность (min – 1 кв.м., max – не установлены); - Улично-дорожная сеть (min – не установлены, max – не установлены). <p>Условно-разрешенные виды использования земельных участков (предельные размеры земельных участков):</p> <ul style="list-style-type: none"> - Религиозное использование (min – 200 кв.м., max – 10000 кв.м.); - Для индивидуального жилищного строительства (min – 500 кв.м., max – 10000 кв.м.); - Для ведения личного подсобного хозяйства (приусадебный земельный участок) (min – 500 кв.м., max – 10000 кв.м.); - Блокированная жилая застройка (min – 500 кв.м., max – 10000 кв.м.); - Малоэтажная многоквартирная жилая застройка (min – 500 кв.м., max – 10000 кв.м.). <p>Вспомогательные виды использования земельных участков:</p> <ul style="list-style-type: none"> - Служебные гаражи; - Благоустройство территории. <p>Разрешенное использование земельных участков, установленное до 24.12.2014, действительно вне зависимости от его соответствия Классификатору видов разрешенного использования (п. 11 ст. 34 Закона № 171-ФЗ).</p> |

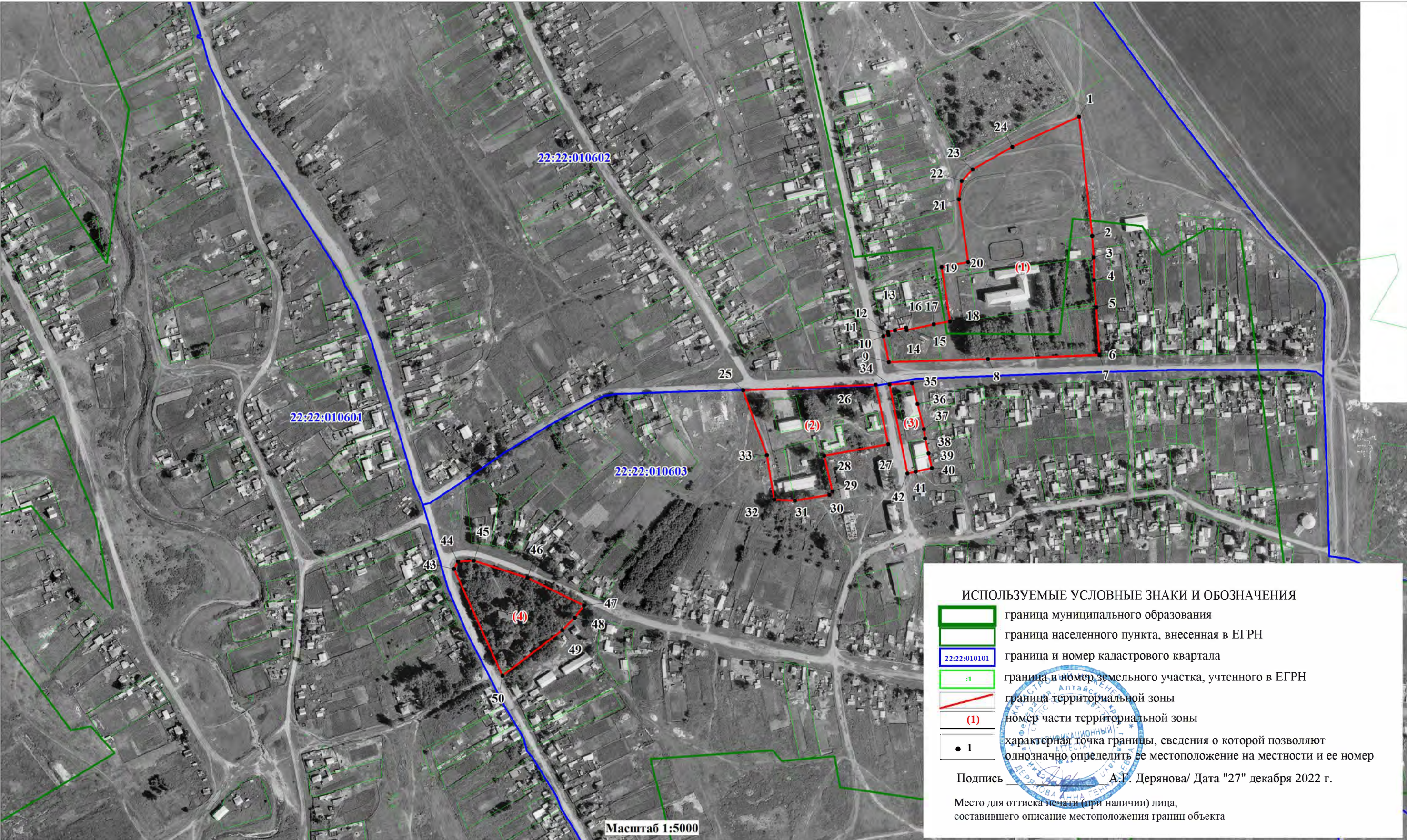
| ОПИСАНИЕ МЕСТОПОЛОЖЕНИЯ ГРАНИЦ | | | | | |
|-----------------------------------------------------------------------------------------------------------------------------|---------------|------------|-----------------------------------------------------|--------------------------------------------------------------------------------------------|-------------------------------------------------------------------|
| Зона делового, общественного и коммерческого назначения Долганского сельсовета Крутихинского района Алтайского края (О1) | | | | | |
| (наименование объекта) | | | | | |
| Сведения о местоположении границ объекта | | | | | |
| 1. Система координат <u>МСК-22, зона 1</u> | | | | | |
| 2. Сведения о характерных точках границ объекта | | | | | |
| Обозначение характерных точек границ | Координаты, м | | Метод определения координат характерной точки | Средняя квадратическая погрешность положения характерной точки (M_t), м | Описание обозначения точки на местности (при наличии) |
| | X | Y | | | |
| - | - | - | - | - | - |
| - | - | - | - | - | - |
| 3. Сведения о характерных точках части (частей) границы объекта | | | | | |
| Обозначение характерных точек части границы | Координаты, м | | Метод определения координат характерной точки | Средняя квадратическая погрешность положения характерной точки (M_t), м | Описание обозначения точки на местности (при наличии) |
| | X | Y | | | |
| часть №1 | | | | | |
| 1 | 689397,30 | 1403609,69 | Картометрический метод | 1,0 | - |
| 2 | 689231,92 | 1403627,56 | Геодезический метод | 0,1 | - |
| 3 | 689202,11 | 1403629,91 | Геодезический метод | 0,1 | - |
| 4 | 689170,38 | 1403630,25 | Геодезический метод | 0,2 | - |
| 5 | 689132,58 | 1403633,07 | Геодезический метод | 0,1 | Столб деревянный |
| 6 | 689067,16 | 1403637,94 | Геодезический метод | 0,1 | - |
| 7 | 689066,57 | 1403638,00 | Картометрический метод | 1,0 | - |
| 8 | 689060,99 | 1403482,98 | Картометрический метод | 1,0 | - |
| 9 | 689056,93 | 1403345,51 | Картометрический метод | 1,0 | - |
| 10 | 689092,55 | 1403337,82 | Картометрический метод | 1,0 | - |
| 11 | 689094,14 | 1403344,85 | Картометрический метод | 1,0 | - |
| 12 | 689095,91 | 1403344,54 | Геодезический метод | 0,1 | - |
| 13 | 689098,36 | 1403344,19 | Геодезический метод | 0,1 | - |
| 14 | 689100,40 | 1403353,84 | Геодезический метод | 0,1 | - |
| 15 | 689104,21 | 1403369,30 | Геодезический метод | 0,1 | - |
| 16 | 689100,85 | 1403370,00 | Геодезический метод | 0,1 | - |
| 17 | 689108,90 | 1403407,68 | Геодезический метод | 0,1 | - |
| 18 | 689113,28 | 1403430,52 | Картометрический метод | 1,0 | - |
| 19 | 689188,66 | 1403418,76 | Картометрический метод | 1,0 | - |
| 20 | 689195,33 | 1403455,37 | Картометрический метод | 1,0 | - |
| 21 | 689282,56 | 1403442,84 | Картометрический метод | 1,0 | - |
| 22 | 689308,09 | 1403446,55 | Картометрический метод | 1,0 | - |
| 23 | 689323,86 | 1403461,86 | Картометрический метод | 1,0 | - |
| 24 | 689355,27 | 1403516,99 | Картометрический метод | 1,0 | - |
| 1 | 689397,30 | 1403609,69 | Картометрический метод | 1,0 | - |
| часть №2 | | | | | |
| 25 | 689017,78 | 1403143,20 | Картометрический метод | 1,0 | - |
| 26 | 689025,57 | 1403327,00 | Картометрический метод | 1,0 | - |
| 27 | 688943,01 | 1403344,53 | Картометрический метод | 1,0 | - |
| 28 | 688927,10 | 1403255,56 | Геодезический метод | 0,1 | - |
| 29 | 688877,40 | 1403267,31 | Геодезический метод | 0,1 | - |
| 30 | 688872,85 | 1403262,70 | Геодезический метод | 0,1 | - |
| 31 | 688864,62 | 1403215,24 | Геодезический метод | 0,1 | - |
| 32 | 688865,95 | 1403186,14 | Картометрический метод | 1,0 | - |

| ОПИСАНИЕ МЕСТОПОЛОЖЕНИЯ ГРАНИЦ | | | | | |
|-----------------------------------------------------------------------------------------------------------------------------|---------------|------------|-----------------------------------------------------|----------------------------------------------------------------------------------------------------|-------------------------------------------------------------------|
| Зона делового, общественного и коммерческого назначения Долганского сельсовета Крутихинского района Алтайского края (О1) | | | | | |
| (наименование объекта) | | | | | |
| Сведения о местоположении границ объекта | | | | | |
| 3. Сведения о характерных точках части (частей) границы объекта | | | | | |
| Обозначение характерных точек части границы | Координаты, м | | Метод определения координат характерной точки | Средняя квадратическая погрешность положения характерной точки (M _t), м | Описание обозначения точки на местности (при наличии) |
| | X | Y | | | |
| 33 | 688927,89 | 1403176,03 | Картометрический метод | 1,0 | - |
| 25 | 689017,78 | 1403143,20 | Картометрический метод | 1,0 | - |
| часть №3 | | | | | |
| 34 | 689025,90 | 1403346,09 | Картометрический метод | 1,0 | - |
| 35 | 689027,77 | 1403377,58 | Картометрический метод | 1,0 | - |
| 36 | 688999,02 | 1403385,21 | Картометрический метод | 1,0 | - |
| 37 | 688963,67 | 1403394,10 | Картометрический метод | 1,0 | - |
| 38 | 688951,32 | 1403395,67 | Геодезический метод | 0,2 | Долговременны й межевой знак |
| 39 | 688930,22 | 1403400,60 | Геодезический метод | 0,2 | Долговременны й межевой знак |
| 40 | 688910,23 | 1403405,25 | Геодезический метод | 0,2 | - |
| 41 | 688904,98 | 1403382,61 | Геодезический метод | 0,2 | - |
| 42 | 688902,46 | 1403371,15 | Картометрический метод | 1,0 | - |
| 34 | 689025,90 | 1403346,09 | Картометрический метод | 1,0 | - |
| часть №4 | | | | | |
| 43 | 688770,14 | 1402741,91 | Картометрический метод | 1,0 | - |
| 44 | 688779,90 | 1402747,19 | Картометрический метод | 1,0 | - |
| 45 | 688781,52 | 1402769,15 | Картометрический метод | 1,0 | - |
| 46 | 688757,57 | 1402844,00 | Картометрический метод | 1,0 | - |
| 47 | 688719,20 | 1402922,07 | Картометрический метод | 1,0 | - |
| 48 | 688702,34 | 1402909,27 | Картометрический метод | 1,0 | - |
| 49 | 688684,85 | 1402891,95 | Картометрический метод | 1,0 | - |
| 50 | 688621,58 | 1402809,08 | Картометрический метод | 1,0 | - |
| 43 | 688770,14 | 1402741,91 | Картометрический метод | 1,0 | - |

| | | | | | | | |
|-----------------------------------------------------------------------------------------------------------------------------|-------------------------------|---|---------------------------------------------|---|-----------------------------------------------------------|----------------------------------------------------------------------------------------------------|-------------------------------------------------------------------|
| ОПИСАНИЕ МЕСТОПОЛОЖЕНИЯ ГРАНИЦ | | | | | | | |
| Зона делового, общественного и коммерческого назначения Долганского сельсовета Крутихинского района Алтайского края (О1) | | | | | | | |
| (наименование объекта) | | | | | | | |
| Сведения о местоположении измененных (уточненных) границ объекта | | | | | | | |
| 1. Система координат МСК-22, зона 1 | | | | | | | |
| 2. Сведения о характерных точках границ объекта | | | | | | | |
| Обозначение характерных точек границ | Существующие координаты, м | | Измененные (уточненные) координаты, м | | Метод определения координат характерной точки | Средняя квадратическая погрешность положения характерной точки (M _t), м | Описание обозначения точки на местности (при наличии) |
| | X | Y | X | Y | | | |
| - | - | - | - | - | - | | - |
| - | - | - | - | - | - | | - |
| 3. Сведения о характерных точках части (частей) границы объекта | | | | | | | |
| Обозначение характерных точек части границы | Существующие координаты, м | | Измененные (уточненные) координаты, м | | Метод определения координат характерной точки | Средняя квадратическая погрешность положения характерной точки (M _t), м | Описание обозначения точки на местности (при наличии) |
| | X | Y | X | Y | | | |
| Часть №1 | | | | | | | |
| - | - | - | - | - | - | - | - |
| - | - | - | - | - | - | - | - |

ОПИСАНИЕ МЕСТОПОЛОЖЕНИЯ ГРАНИЦ
ЗОНА ДЕЛОВОГО, ОБЩЕСТВЕННОГО И КОММЕРЧЕСКОГО НАЗНАЧЕНИЯ ДОЛГАНСКОГО СЕЛЬСОВЕТА КРУТИХИНСКОГО РАЙОНА АЛТАЙСКОГО КРАЯ (О1)

(наименование объекта)
План границ объекта



| Прохождение границы | | Описание прохождения границы |
|---------------------|----------|------------------------------|
| от точки | до точки | |
| | | часть №1 |
| 1 | 2 | По застроенной территории |
| 2 | 3 | По застроенной территории |
| 3 | 4 | По застроенной территории |
| 4 | 5 | По застроенной территории |
| 5 | 6 | По застроенной территории |
| 6 | 7 | По застроенной территории |
| 7 | 8 | Вдоль улично-дорожной сети |
| 8 | 9 | Вдоль улично-дорожной сети |
| 9 | 10 | Вдоль улично-дорожной сети |
| 10 | 11 | По застроенной территории |
| 11 | 12 | По застроенной территории |
| 12 | 13 | По застроенной территории |
| 13 | 14 | По застроенной территории |
| 14 | 15 | По застроенной территории |
| 15 | 16 | По застроенной территории |
| 16 | 17 | По застроенной территории |
| 17 | 18 | По застроенной территории |
| 18 | 19 | По застроенной территории |
| 19 | 20 | Вдоль улично-дорожной сети |
| 20 | 21 | Вдоль улично-дорожной сети |
| 21 | 22 | Вдоль улично-дорожной сети |
| 22 | 23 | Вдоль улично-дорожной сети |
| 23 | 24 | Вдоль улично-дорожной сети |
| 24 | 1 | Вдоль улично-дорожной сети |
| | | часть №2 |
| 25 | 26 | Вдоль улично-дорожной сети |
| 26 | 27 | Вдоль улично-дорожной сети |
| 27 | 28 | По застроенной территории |
| 28 | 29 | По застроенной территории |
| 29 | 30 | По застроенной территории |
| 30 | 31 | По застроенной территории |
| 31 | 32 | По застроенной территории |
| 32 | 33 | По застроенной территории |
| 33 | 25 | По застроенной территории |
| | | часть №3 |
| 34 | 35 | Вдоль улично-дорожной сети |
| 35 | 36 | По застроенной территории |
| 36 | 37 | По застроенной территории |
| 37 | 38 | По застроенной территории |
| 38 | 39 | По застроенной территории |
| 39 | 40 | По застроенной территории |
| 40 | 41 | По застроенной территории |
| 41 | 42 | По застроенной территории |
| 42 | 34 | Вдоль улично-дорожной сети |
| | | часть №4 |
| 43 | 44 | Вдоль улично-дорожной сети |
| 44 | 45 | Вдоль улично-дорожной сети |
| 45 | 46 | Вдоль улично-дорожной сети |
| 46 | 47 | Вдоль улично-дорожной сети |
| 47 | 48 | По застроенной территории |
| 48 | 49 | По застроенной территории |
| 49 | 50 | По застроенной территории |
| 50 | 43 | Вдоль улично-дорожной сети |

| ОПИСАНИЕ МЕСТОПОЛОЖЕНИЯ ГРАНИЦ | | |
|------------------------------------------------------------------------------------------------|-------------------------------------------------------------------------------|-----------------------------------------------------------------------------------------------------------------------------------------------------------------------------------------------------------------------------------------------------------------------------------------------------------------------------------------------------------------------------------------------------------------------------------------------------------------------------------------------------------------------------------------------------------------------------------------------------------------------------------------------------------------------------------------------------------------------------------------------------------------------------------------------------------------------------------------------------------------------------------------------------------------------------------------------------|
| Зона инженерной инфраструктуры Долганского сельсовета Крутихинского района Алтайского края (И) | | |
| (наименование объекта, местоположение границ которого описано (далее объект)) | | |
| Сведения об объекте | | |
| № п/п | Характеристики объекта | Описание характеристик |
| 1 | Местоположение объекта | Алтайский край, Крутихинский район, Долганский сельсовет, с. Долганка |
| 2 | Площадь объекта +/- величина погрешности определения площадь (Р +/- Дельта Р) | 13258 кв.м.± 403 кв.м. |
| 3 | Иные характеристики объекта | <p>Основные виды разрешенного использования земельных участков (предельные размеры земельных участков):</p> <ul style="list-style-type: none"> - Коммунальное обслуживание (min – не установлены, max – не установлены); - Связь (min – не установлены, max – не установлены); - Улично-дорожная сеть (min – не установлены, max – не установлены). <p>Условно-разрешенные виды использования земельных участков (предельные размеры земельных участков):</p> <ul style="list-style-type: none"> - не установлены <p>Вспомогательные виды использования земельных участков:</p> <ul style="list-style-type: none"> - не установлены. <p>Разрешенное использование земельных участков, установленное до 24.12.2014, действительно вне зависимости от его соответствия Классификатору видов разрешенного использования (п. 11 ст. 34 Закона № 171-ФЗ).</p> |

| ОПИСАНИЕ МЕСТОПОЛОЖЕНИЯ ГРАНИЦ | | | | | |
|---------------------------------------------------------------------------------------------------|---------------|------------|-----------------------------------------------------|--------------------------------------------------------------------------------------------|-------------------------------------------------------------------|
| Зона инженерной инфраструктуры Долганского сельсовета Крутихинского района Алтайского края (И) | | | | | |
| (наименование объекта) | | | | | |
| Сведения о местоположении границ объекта | | | | | |
| 1. Система координат <u>МСК-22, зона 1</u> | | | | | |
| 2. Сведения о характерных точках границ объекта | | | | | |
| Обозначение характерных точек границ | Координаты, м | | Метод определения координат характерной точки | Средняя квадратическая погрешность положения характерной точки (M_t), м | Описание обозначения точки на местности (при наличии) |
| | X | Y | | | |
| - | - | - | - | - | - |
| - | - | - | - | - | - |
| 3. Сведения о характерных точках части (частей) границы объекта | | | | | |
| Обозначение характерных точек части границы | Координаты, м | | Метод определения координат характерной точки | Средняя квадратическая погрешность положения характерной точки (M_t), м | Описание обозначения точки на местности (при наличии) |
| | X | Y | | | |
| часть №1 | | | | | |
| 1 | 690178,45 | 1402943,45 | Картометрический метод | 1,0 | - |
| 2 | 690073,44 | 1402949,37 | Картометрический метод | 1,0 | - |
| 3 | 690034,48 | 1402850,02 | Картометрический метод | 1,0 | - |
| 4 | 690065,30 | 1402829,80 | Картометрический метод | 1,0 | - |
| 5 | 690108,69 | 1402809,34 | Картометрический метод | 1,0 | - |
| 6 | 690154,79 | 1402863,33 | Картометрический метод | 1,0 | - |
| 1 | 690178,45 | 1402943,45 | Картометрический метод | 1,0 | - |
| часть №2 | | | | | |
| 7 | 688847,35 | 1402736,37 | Геодезический метод | 0,1 | - |
| 8 | 688849,74 | 1402746,08 | Геодезический метод | 0,1 | - |
| 9 | 688840,03 | 1402748,47 | Геодезический метод | 0,1 | - |
| 10 | 688837,64 | 1402738,76 | Геодезический метод | 0,1 | - |
| 7 | 688847,35 | 1402736,37 | Геодезический метод | 0,1 | - |
| часть №3 | | | | | |
| 11 | 689307,26 | 1403657,50 | Геодезический метод | 0,2 | Закрепление отсутствует |
| 12 | 689308,84 | 1403667,38 | Геодезический метод | 0,2 | Закрепление отсутствует |
| 13 | 689298,97 | 1403668,96 | Геодезический метод | 0,2 | Закрепление отсутствует |
| 14 | 689297,39 | 1403659,08 | Геодезический метод | 0,2 | Закрепление отсутствует |
| 11 | 689307,26 | 1403657,50 | Геодезический метод | 0,2 | Закрепление отсутствует |

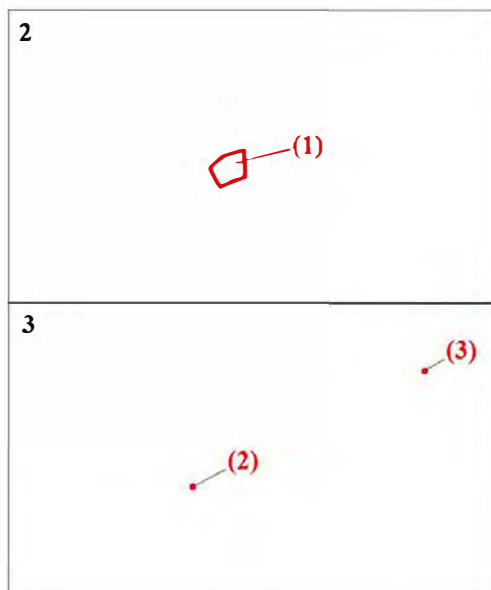
| | | | | | | | |
|---------------------------------------------------------------------------------------------------|-------------------------------|---|---------------------------------------------|---|-----------------------------------------------------------|----------------------------------------------------------------------------------------------------|-------------------------------------------------------------------|
| ОПИСАНИЕ МЕСТОПОЛОЖЕНИЯ ГРАНИЦ | | | | | | | |
| Зона инженерной инфраструктуры Долганского сельсовета Крутихинского района Алтайского края (И) | | | | | | | |
| (наименование объекта) | | | | | | | |
| Сведения о местоположении измененных (уточненных) границ объекта | | | | | | | |
| 1. Система координат МСК-22, зона 1 | | | | | | | |
| 2. Сведения о характерных точках границ объекта | | | | | | | |
| Обозначение характерных точек границ | Существующие координаты, м | | Измененные (уточненные) координаты, м | | Метод определения координат характерной точки | Средняя квадратическая погрешность положения характерной точки (M _t), м | Описание обозначения точки на местности (при наличии) |
| | X | Y | X | Y | | | |
| - | - | - | - | - | - | | - |
| - | - | - | - | - | - | | - |
| 3. Сведения о характерных точках части (частей) границы объекта | | | | | | | |
| Обозначение характерных точек части границы | Существующие координаты, м | | Измененные (уточненные) координаты, м | | Метод определения координат характерной точки | Средняя квадратическая погрешность положения характерной точки (M _t), м | Описание обозначения точки на местности (при наличии) |
| | X | Y | X | Y | | | |
| Часть №1 | | | | | | | |
| - | - | - | - | - | - | - | - |
| - | - | - | - | - | - | - | - |

ОПИСАНИЕ МЕСТОПОЛОЖЕНИЯ ГРАНИЦ
ЗОНА ИНЖЕНЕРНОЙ ИНФРАСТРУКТУРЫ ДОЛГАНСКОГО СЕЛЬСОВЕТА КРУТИХИНСКОГО РАЙОНА АЛТАЙСКОГО КРАЯ (И)

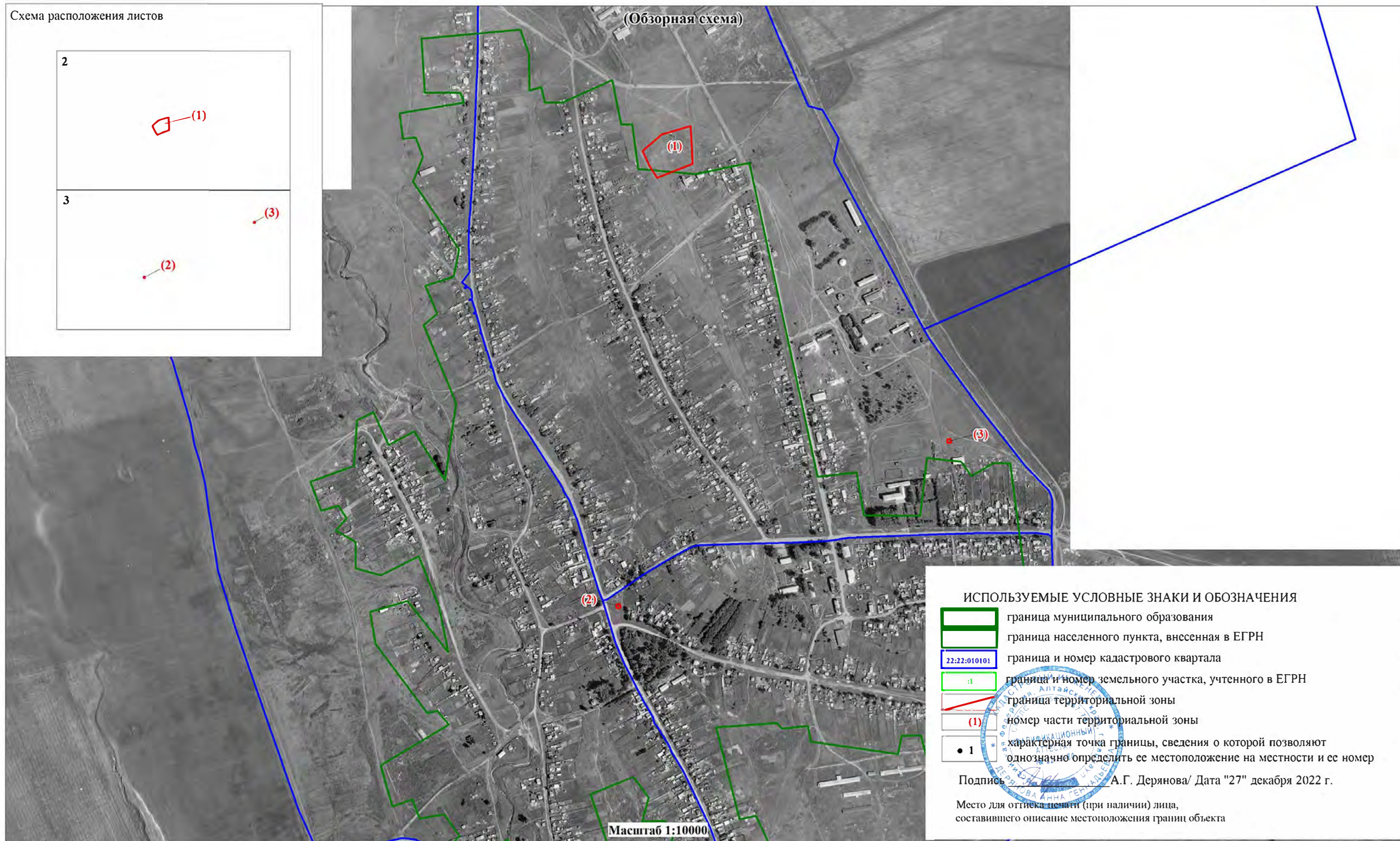
(наименование объекта)
План границ объекта

Лист 1/3

Схема расположения листов



(Обзорная схема)



ИСПОЛЬЗУЕМЫЕ УСЛОВНЫЕ ЗНАКИ И ОБОЗНАЧЕНИЯ

- граница муниципального образования
- граница населенного пункта, внесенная в ЕГРН
- 22:22:010101 — граница и номер кадастрового квартала
- :1 — граница и номер земельного участка, учтенного в ЕГРН
- граница территориальной зоны
- (1) — номер части территориальной зоны
- 1 — характерная точка границы, сведения о которой позволяют однозначно определить ее местоположение на местности и ее номер

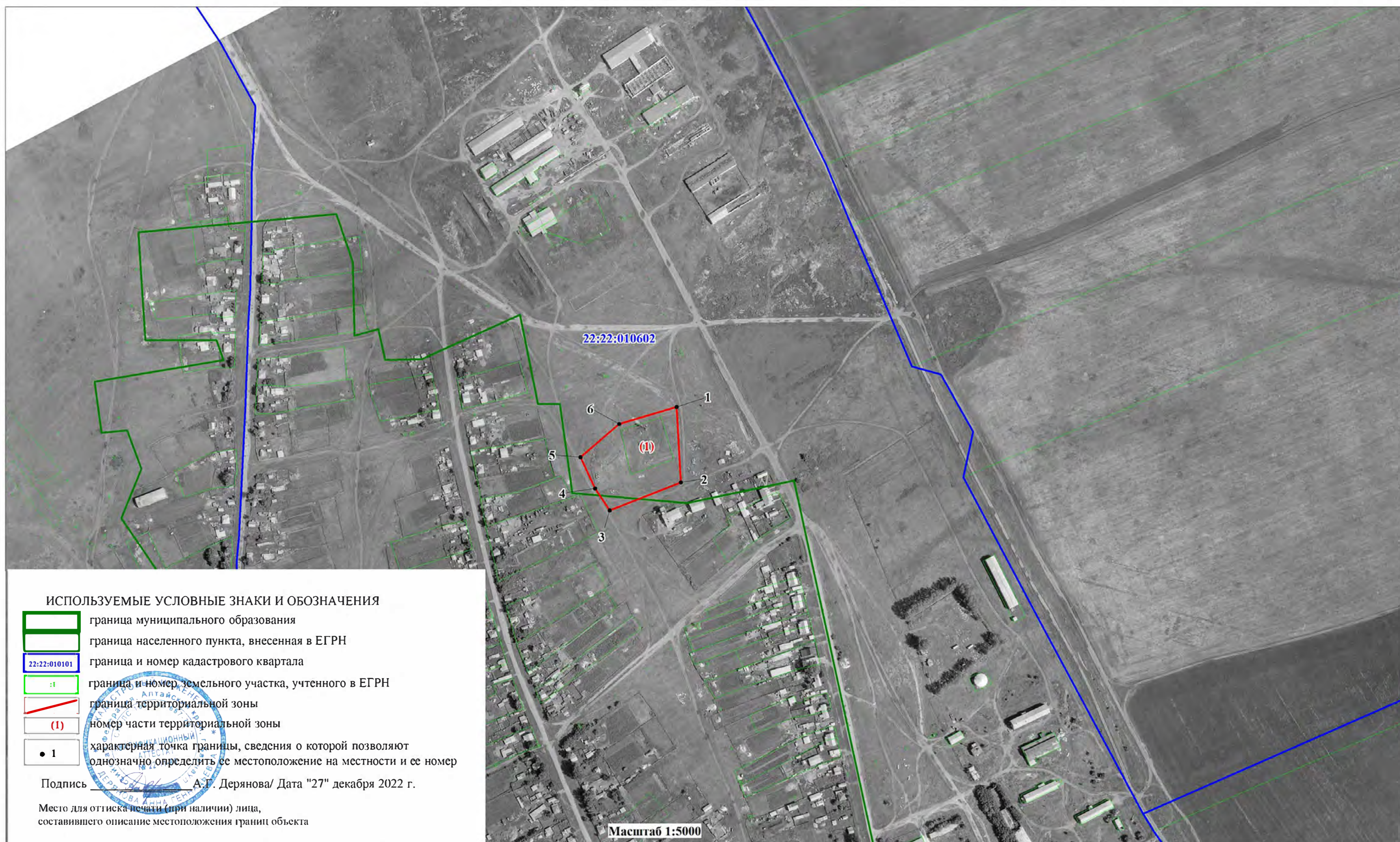
Подпись _____ А.Г. Дерянова/ Дата "27" декабря 2022 г.

Место для оттиска печати (при наличии) лица,
составившего описание местоположения границ объекта

ОПИСАНИЕ МЕСТОПОЛОЖЕНИЯ ГРАНИЦ
ЗОНА ИНЖЕНЕРНОЙ ИНФРАСТРУКТУРЫ ДОЛГАНСКОГО СЕЛЬСОВЕТА КРУТИХИНСКОГО РАЙОНА АЛТАЙСКОГО КРАЯ (И)

(наименование объекта)
План границ объекта

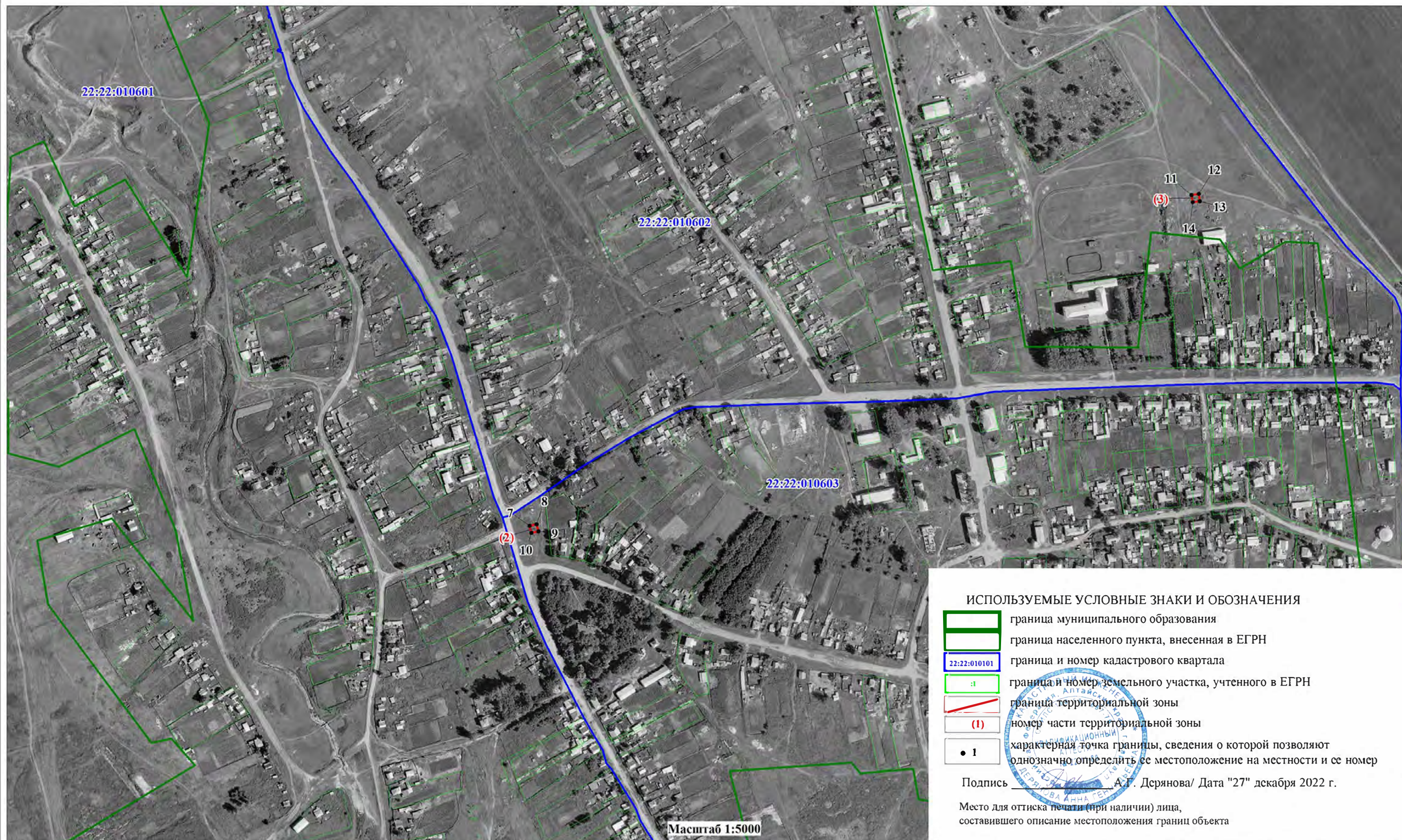
Лист 2/3



ОПИСАНИЕ МЕСТОПОЛОЖЕНИЯ ГРАНИЦ
ЗОНА ИНЖЕНЕРНОЙ ИНФРАСТРУКТУРЫ ДОЛГАНСКОГО СЕЛЬСОВЕТА КРУТИХИНСКОГО РАЙОНА АЛТАЙСКОГО КРАЯ (И)

(наименование объекта)
План границ объекта

Лист 3/3



| Прохождение границы | | Описание прохождения границы |
|---------------------|----------|------------------------------|
| от точки | до точки | |
| | | часть №1 |
| 1 | 2 | По застроенной территории |
| 2 | 3 | По незастроенной территории |
| 3 | 4 | Вдоль улично-дорожной сети |
| 4 | 5 | Вдоль улично-дорожной сети |
| 5 | 6 | По незастроенной территории |
| 6 | 1 | По незастроенной территории |
| | | часть №2 |
| 7 | 8 | Вдоль застроенной территории |
| 8 | 9 | Вдоль застроенной территории |
| 9 | 10 | Вдоль застроенной территории |
| 10 | 7 | Вдоль застроенной территории |
| | | часть №3 |
| 11 | 12 | Вдоль застроенной территории |
| 12 | 13 | Вдоль застроенной территории |
| 13 | 14 | Вдоль застроенной территории |
| 14 | 11 | Вдоль застроенной территории |

| ОПИСАНИЕ МЕСТОПОЛОЖЕНИЯ ГРАНИЦ | | |
|----------------------------------------------------------------------------------------|-------------------------------------------------------------------------------|--------------------------------------------------------------------------------------------------------------------------------------------------------------------------------------------------------------------------------------------------------------------------------------------------------------------------------------------------------------------------------------------------------------------------------------------------------------------------------------------------------------------------------------------------------------------------------------------------------------------------------------------------------------------------------------------------------------------------------------------------------------------------------------------------------------------------------------------------------------------------------------------------------------------------------------------------------------------------------------------------------------------------------------------------------------------------------------------------------------------------------------------------------------------------------------------------------------------------------------------------------------------------------------------------------------------------------------------------------------------------------------|
| Производственная зона Долганского сельсовета Крутихинского района Алтайского края (П1) | | |
| (наименование объекта, местоположение границ которого описано (далее объект)) | | |
| Сведения об объекте | | |
| № п/п | Характеристики объекта | Описание характеристик |
| 1 | Местоположение объекта | Алтайский край, Крутихинский район, Долганский сельсовет, с. Долганка |
| 2 | Площадь объекта +/- величина погрешности определения площадь (Р +/- Дельта Р) | 116470 кв.м.± 1194 кв.м. |
| 3 | Иные характеристики объекта | <p>Основные виды разрешенного использования земельных участков (предельные размеры земельных участков):</p> <ul style="list-style-type: none"> - Строительная промышленность (min – 100 кв.м., max – 50000 кв.м.); - Пищевая промышленность (min – 100 кв.м., max – 50000 кв.м.); - Хранение и переработка сельскохозяйственной продукции (min – 100 кв.м., max – 50000 кв.м.); - Обеспечение сельскохозяйственного производства (min – 100 кв.м., max – 50000 кв.м.); - Деловое управление (min – 100 кв.м., max – 50000 кв.м.); - Обеспечение внутреннего правопорядка (min – 100 кв.м., max – 50000 кв.м.); - Коммунальное обслуживание (min – не установлены, max – не установлены); - Склад (min – 100 кв.м., max – 10000 кв.м.). <p>Условно-разрешенные виды использования земельных участков (предельные размеры земельных участков):</p> <ul style="list-style-type: none"> - не установлены. <p>Вспомогательные виды использования земельных участков:</p> <ul style="list-style-type: none"> - не установлены. <p>Разрешенное использование земельных участков, установленное до 24.12.2014, действительно вне зависимости от его соответствия Классификатору видов разрешенного использования (п. 11 ст. 34 Закона № 171-ФЗ).</p> |

| ОПИСАНИЕ МЕСТОПОЛОЖЕНИЯ ГРАНИЦ | | | | | |
|-------------------------------------------------------------------------------------------|---------------|--------------|-----------------------------------------------------|--------------------------------------------------------------------------------------------|-------------------------------------------------------------------|
| Производственная зона Долганского сельсовета Крутихинского района Алтайского края (П1) | | | | | |
| (наименование объекта) | | | | | |
| Сведения о местоположении границ объекта | | | | | |
| 1. Система координат <u>МСК-22, зона 1</u> | | | | | |
| 2. Сведения о характерных точках границ объекта | | | | | |
| Обозначение характерных точек границ | Координаты, м | | Метод определения координат характерной точки | Средняя квадратическая погрешность положения характерной точки (M_t), м | Описание обозначения точки на местности (при наличии) |
| | X | Y | | | |
| - | - | - | - | - | - |
| - | - | - | - | - | - |
| 3. Сведения о характерных точках части (частей) границы объекта | | | | | |
| Обозначение характерных точек части границы | Координаты, м | | Метод определения координат характерной точки | Средняя квадратическая погрешность положения характерной точки (M_t), м | Описание обозначения точки на местности (при наличии) |
| | X | Y | | | |
| часть №1 | | | | | |
| 1 | 690 788,94 | 1 401 562,43 | Геодезический метод | 0,1 | - |
| 2 | 690 865,62 | 1 401 691,33 | Геодезический метод | 0,1 | - |
| 3 | 690 736,56 | 1 401 767,77 | Геодезический метод | 0,1 | - |
| 4 | 690 668,92 | 1 401 653,52 | Геодезический метод | 0,1 | - |
| 5 | 690 667,69 | 1 401 640,18 | Геодезический метод | 0,1 | - |
| 1 | 690 788,94 | 1 401 562,43 | Геодезический метод | 0,1 | - |
| часть №2 | | | | | |
| 6 | 690 839,61 | 1 401 870,96 | Геодезический метод | 0,2 | Закрепление отсутствует |
| 7 | 690 849,41 | 1 401 880,72 | Геодезический метод | 0,2 | Закрепление отсутствует |
| 8 | 690 834,39 | 1 401 895,92 | Геодезический метод | 0,2 | Закрепление отсутствует |
| 9 | 690 824,52 | 1 401 886,08 | Геодезический метод | 0,2 | Закрепление отсутствует |
| 6 | 690 839,61 | 1 401 870,96 | Геодезический метод | 0,2 | Закрепление отсутствует |
| часть №3 | | | | | |
| 10 | 690 207,97 | 1 402 941,48 | Картометрический метод | 1,0 | - |
| 11 | 690 223,44 | 1 403 000,64 | Картометрический метод | 1,0 | - |
| 12 | 690 121,14 | 1 403 055,62 | Картометрический метод | 1,0 | - |
| 13 | 690 073,44 | 1 402 949,37 | Картометрический метод | 1,0 | - |
| 14 | 690 178,45 | 1 402 943,45 | Картометрический метод | 1,0 | - |
| 10 | 690 207,97 | 1 402 941,48 | Картометрический метод | 1,0 | - |
| часть №4 | | | | | |
| 15 | 689 184,81 | 1 403 318,52 | Геодезический метод | 0,2 | - |
| 16 | 689 188,55 | 1 403 332,91 | Геодезический метод | 0,2 | - |
| 17 | 689 174,06 | 1 403 336,17 | Геодезический метод | 0,2 | - |
| 18 | 689 170,04 | 1 403 321,78 | Геодезический метод | 0,2 | - |
| 15 | 689 184,81 | 1 403 318,52 | Геодезический метод | 0,2 | - |
| часть №5 | | | | | |
| 19 | 689 008,18 | 1 403 980,89 | Картометрический метод | 1,0 | - |
| 20 | 688 966,05 | 1 404 157,01 | Картометрический метод | 1,0 | - |
| 21 | 688 941,13 | 1 404 194,62 | Картометрический метод | 1,0 | - |
| 22 | 688 918,97 | 1 404 197,55 | Геодезический метод | 0,1 | Нет закрепления |

| ОПИСАНИЕ МЕСТОПОЛОЖЕНИЯ ГРАНИЦ | | | | | |
|-------------------------------------------------------------------------------------------|---------------|--------------|-----------------------------------------------------|----------------------------------------------------------------------------------------------------|-------------------------------------------------------------------|
| Производственная зона Долганского сельсовета Крутихинского района Алтайского края (П1) | | | | | |
| (наименование объекта) | | | | | |
| Сведения о местоположении границ объекта | | | | | |
| 3. Сведения о характерных точках части (частей) границы объекта | | | | | |
| Обозначение характерных точек части границы | Координаты, м | | Метод определения координат характерной точки | Средняя квадратическая погрешность положения характерной точки (M _p), м | Описание обозначения точки на местности (при наличии) |
| | X | Y | | | |
| 23 | 688 853,30 | 1 404 209,14 | Геодезический метод | 0,1 | Нет закрепления |
| 24 | 688 765,51 | 1 404 210,46 | Геодезический метод | 0,1 | Нет закрепления |
| 25 | 688 769,38 | 1 404 101,24 | Геодезический метод | 0,1 | Нет закрепления |
| 26 | 688 794,08 | 1 404 010,43 | Геодезический метод | 0,1 | Нет закрепления |
| 27 | 688 799,56 | 1 403 992,53 | Картометрический метод | 1,0 | - |
| 19 | 689 008,18 | 1 403 980,89 | Картометрический метод | 1,0 | - |
| часть №6 | | | | | |
| 28 | 686 832,74 | 1 402 978,78 | Картометрический метод | 1,0 | - |
| 29 | 686 835,55 | 1 402 977,13 | Геодезический метод | 0,2 | Закрепление отсутствует |
| 30 | 686 850,31 | 1 402 969,30 | Геодезический метод | 0,2 | Закрепление отсутствует |
| 31 | 686 859,12 | 1 402 985,35 | Геодезический метод | 0,2 | Закрепление отсутствует |
| 32 | 686 844,25 | 1 402 993,24 | Геодезический метод | 0,2 | Закрепление отсутствует |
| 33 | 686 840,99 | 1 402 995,10 | Картометрический метод | 1,0 | - |
| 28 | 686 832,74 | 1 402 978,78 | Картометрический метод | 1,0 | - |
| часть №7 | | | | | |
| 34 | 686 044,75 | 1 403 194,91 | Геодезический метод | 0,2 | Долговременны й межевой знак |
| 35 | 686 140,54 | 1 403 290,07 | Геодезический метод | 0,2 | Долговременны й межевой знак |
| 36 | 686 113,78 | 1 403 293,07 | Геодезический метод | 0,1 | Не закрпелена |
| 37 | 686 122,99 | 1 403 321,78 | Геодезический метод | 0,1 | Не закрпелена |
| 38 | 686 125,24 | 1 403 320,98 | Геодезический метод | 0,2 | Закрепление отсутствует |
| 39 | 686 150,72 | 1 403 375,81 | Геодезический метод | 0,2 | Долговременны й межевой знак |
| 40 | 686 138,12 | 1 403 453,03 | Геодезический метод | 0,3 | Долговременны й межевой знак |
| 41 | 686 077,88 | 1 403 494,02 | Геодезический метод | 0,3 | Долговременны й межевой знак |
| 42 | 686 078,12 | 1 403 494,46 | Геодезический метод | 0,3 | Долговременны й межевой знак |
| 43 | 686 073,95 | 1 403 496,68 | Геодезический метод | 0,3 | Долговременны й межевой знак |
| 44 | 686 064,01 | 1 403 486,45 | Геодезический метод | 0,3 | Долговременны й межевой знак |
| 45 | 686 060,04 | 1 403 478,93 | Геодезический метод | 0,3 | Долговременны й межевой знак |
| 46 | 686 052,26 | 1 403 465,27 | Геодезический метод | 0,2 | Долговременны й межевой знак |
| 47 | 686 000,90 | 1 403 364,49 | Геодезический метод | 0,2 | Долговременны й межевой знак |
| 48 | 686 008,81 | 1 403 361,77 | Геодезический метод | 0,1 | Не закрпелена |
| 49 | 685 992,87 | 1 403 342,98 | Геодезический метод | 0,1 | Не закрпелена |
| 50 | 685 955,46 | 1 403 325,50 | Геодезический метод | 0,1 | Не закрпелена |
| 51 | 685 949,90 | 1 403 319,14 | Геодезический метод | 0,1 | Не закрпелена |

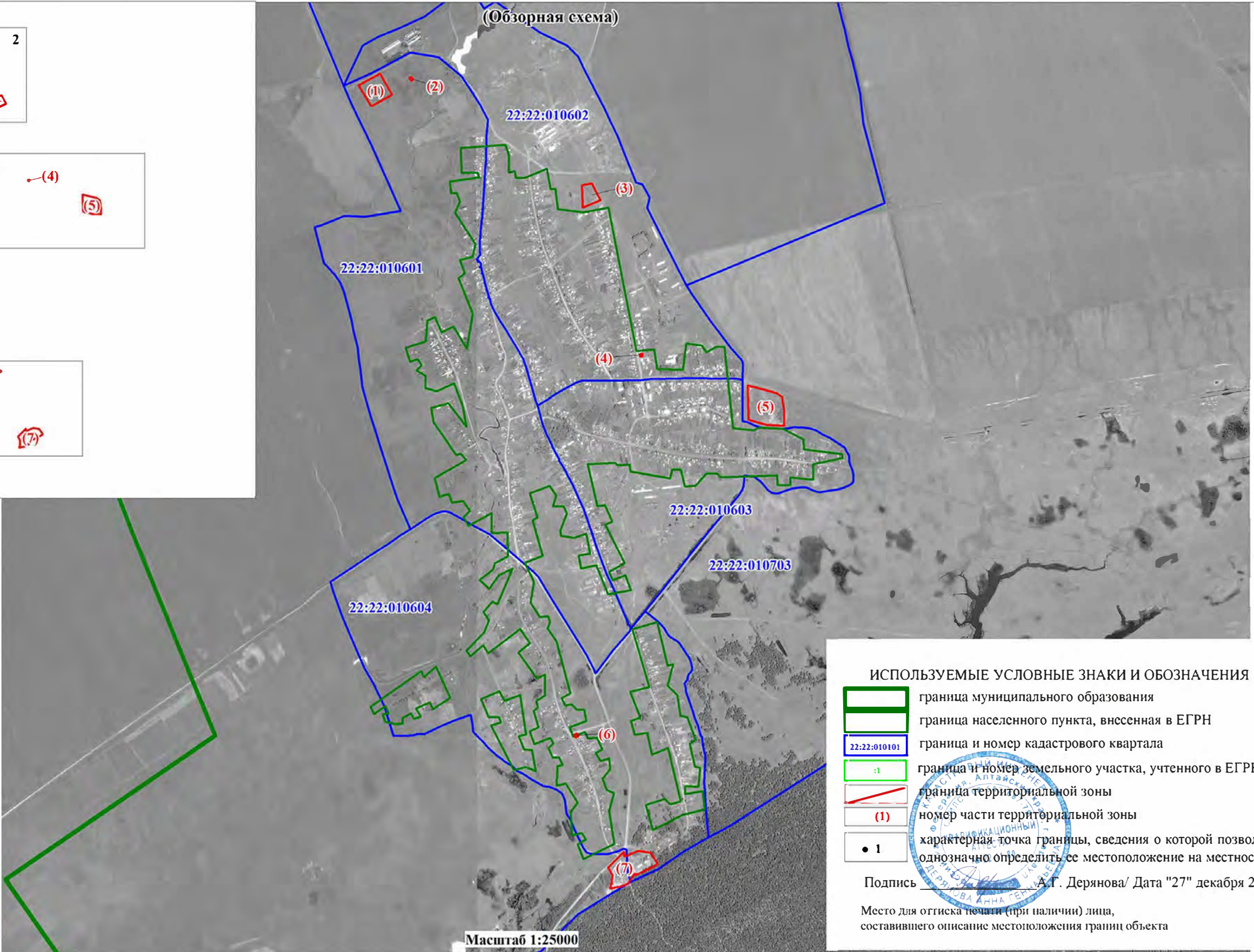
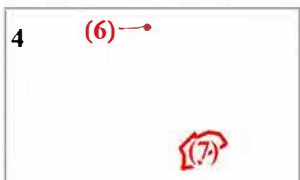
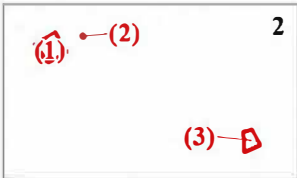
| ОПИСАНИЕ МЕСТОПОЛОЖЕНИЯ ГРАНИЦ | | | | | |
|-------------------------------------------------------------------------------------------|---------------|--------------|-----------------------------------------------------|----------------------------------------------------------------------------------------------------|-------------------------------------------------------------------|
| Производственная зона Долганского сельсовета Крутихинского района Алтайского края (П1) | | | | | |
| (наименование объекта) | | | | | |
| Сведения о местоположении границ объекта | | | | | |
| 3. Сведения о характерных точках части (частей) границы объекта | | | | | |
| Обозначение характерных точек части границы | Координаты, м | | Метод определения координат характерной точки | Средняя квадратическая погрешность положения характерной точки (M _p), м | Описание обозначения точки на местности (при наличии) |
| | X | Y | | | |
| 52 | 685 939,20 | 1 403 302,63 | Геодезический метод | 0,1 | Не закреплена |
| 53 | 685 933,75 | 1 403 283,11 | Геодезический метод | 0,1 | Не закреплена |
| 54 | 685 922,92 | 1 403 262,03 | Геодезический метод | 0,2 | Долговременный межевой знак |
| 55 | 685 927,21 | 1 403 259,66 | Геодезический метод | 0,1 | Не закреплена |
| 56 | 685 914,36 | 1 403 209,22 | Геодезический метод | 0,1 | Не закреплена |
| 57 | 685 955,67 | 1 403 218,75 | Геодезический метод | 0,1 | Не закреплена |
| 58 | 685 961,95 | 1 403 216,84 | Геодезический метод | 0,1 | Не закреплена |
| 59 | 685 994,58 | 1 403 222,55 | Геодезический метод | 0,1 | Не закреплена |
| 34 | 686 044,75 | 1 403 194,91 | Геодезический метод | 0,2 | Долговременный межевой знак |

| | | | | | | | |
|-------------------------------------------------------------------------------------------|-------------------------------|---|---------------------------------------------|---|-----------------------------------------------------------|----------------------------------------------------------------------------------------------------|-------------------------------------------------------------------|
| ОПИСАНИЕ МЕСТОПОЛОЖЕНИЯ ГРАНИЦ | | | | | | | |
| Производственная зона Долганского сельсовета Крутихинского района Алтайского края (П1) | | | | | | | |
| (наименование объекта) | | | | | | | |
| Сведения о местоположении измененных (уточненных) границ объекта | | | | | | | |
| 1. Система координат МСК-22, зона 1 | | | | | | | |
| 2. Сведения о характерных точках границ объекта | | | | | | | |
| Обозначение характерных точек границ | Существующие координаты, м | | Измененные (уточненные) координаты, м | | Метод определения координат характерной точки | Средняя квадратическая погрешность положения характерной точки (M _t), м | Описание обозначения точки на местности (при наличии) |
| | X | Y | X | Y | | | |
| - | - | - | - | - | - | | - |
| - | - | - | - | - | - | | - |
| 3. Сведения о характерных точках части (частей) границы объекта | | | | | | | |
| Обозначение характерных точек части границы | Существующие координаты, м | | Измененные (уточненные) координаты, м | | Метод определения координат характерной точки | Средняя квадратическая погрешность положения характерной точки (M _t), м | Описание обозначения точки на местности (при наличии) |
| | X | Y | X | Y | | | |
| Часть №1 | | | | | | | |
| - | - | - | - | - | - | - | - |
| - | - | - | - | - | - | - | - |

ОПИСАНИЕ МЕСТОПОЛОЖЕНИЯ ГРАНИЦ
ПРОИЗВОДСТВЕННАЯ ЗОНА ДОЛГАНСКОГО СЕЛЬСОВЕТА КРУТИХИНСКОГО РАЙОНА АЛТАЙСКОГО КРАЯ (П1)
(наименование объекта)
План границ объекта

Лист 1/4

Схема расположения листов



ИСПОЛЬЗУЕМЫЕ УСЛОВНЫЕ ЗНАКИ И ОБОЗНАЧЕНИЯ

| | |
|--|-------------------------------------------------------------------------------------------------------------------------|
| | граница муниципального образования |
| | граница населенного пункта, внесенная в ЕГРН |
| | граница и номер кадастрового квартала |
| | граница и номер земельного участка, учтенного в ЕГРН |
| | граница территориальной зоны |
| | номер части территориальной зоны |
| | характерная точка границы, сведения о которой позволяют однозначно определить ее местоположение на местности и ее номер |

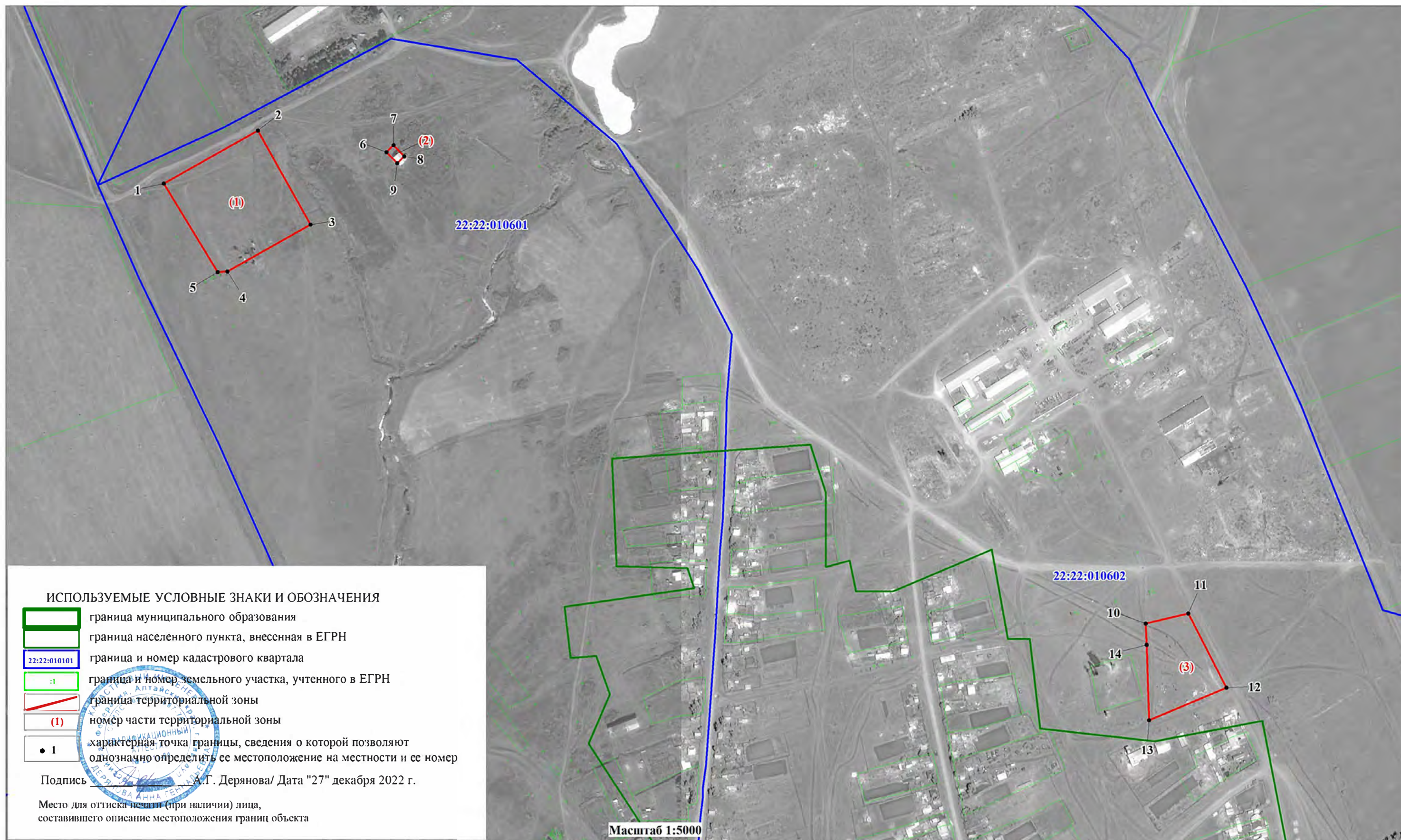
Подпись _____ А.Г. Дерянова/ Дата "27" декабря 2022 г.

Место для оттиска печати (при наличии) лица, составившего описание местоположения границ объекта

ОПИСАНИЕ МЕСТОПОЛОЖЕНИЯ ГРАНИЦ
ПРОИЗВОДСТВЕННАЯ ЗОНА ДОЛГАНСКОГО СЕЛЬСОВЕТА КРУТИХИНСКОГО РАЙОНА АЛТАЙСКОГО КРАЯ (П1)

(наименование объекта)
План границ объекта

Лист 2/4



ОПИСАНИЕ МЕСТОПОЛОЖЕНИЯ ГРАНИЦ
ПРОИЗВОДСТВЕННАЯ ЗОНА ДОЛГАНСКОГО СЕЛЬСОВЕТА КРУТИХИНСКОГО РАЙОНА АЛТАЙСКОГО КРАЯ (П1)
(наименование объекта)
План границ объекта

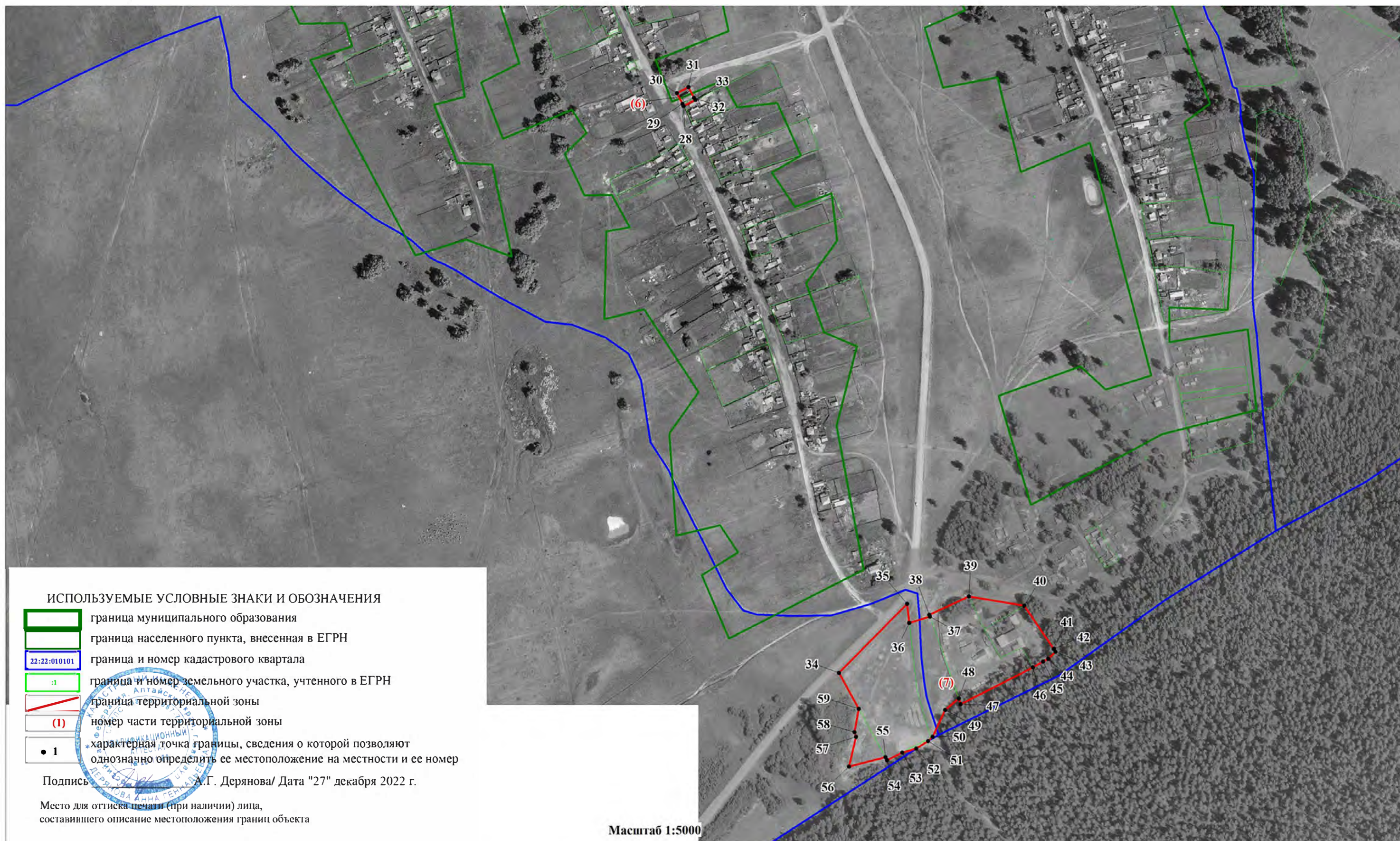
Лист 3/4



ОПИСАНИЕ МЕСТОПОЛОЖЕНИЯ ГРАНИЦ
ПРОИЗВОДСТВЕННАЯ ЗОНА ДОЛГАНСКОГО СЕЛЬСОВЕТА КРУТИХИНСКОГО РАЙОНА АЛТАЙСКОГО КРАЯ (П1)

(наименование объекта)
План границ объекта

Лист 4/4



| Прохождение границы | | Описание прохождения границы |
|---------------------|----------|------------------------------|
| от точки | до точки | |
| | | часть №1 |
| 1 | 2 | По незастроенной территории |
| 2 | 3 | По незастроенной территории |
| 3 | 4 | По незастроенной территории |
| 4 | 5 | По незастроенной территории |
| 5 | 1 | По незастроенной территории |
| | | часть №2 |
| 6 | 7 | По незастроенной территории |
| 7 | 8 | По незастроенной территории |
| 8 | 9 | По незастроенной территории |
| 9 | 6 | По незастроенной территории |
| | | часть №3 |
| 10 | 11 | По незастроенной территории |
| 11 | 12 | Вдоль улично-дорожной сети |
| 12 | 13 | Вдоль улично-дорожной сети |
| 13 | 14 | По застроенной территории |
| 14 | 10 | По незастроенной территории |
| | | часть №4 |
| 15 | 16 | По застроенной территории |
| 16 | 17 | Вдоль улично-дорожной сети |
| 17 | 18 | Вдоль улично-дорожной сети |
| 18 | 15 | Вдоль улично-дорожной сети |
| | | часть №5 |
| 19 | 20 | Вдоль улично-дорожной сети |
| 20 | 21 | Вдоль улично-дорожной сети |
| 21 | 22 | По незастроенной территории |
| 22 | 23 | По незастроенной территории |
| 23 | 24 | По незастроенной территории |
| 24 | 25 | Вдоль улично-дорожной сети |
| 25 | 26 | Вдоль улично-дорожной сети |
| 26 | 27 | Вдоль улично-дорожной сети |
| 27 | 19 | Вдоль улично-дорожной сети |
| | | часть №6 |
| 28 | 29 | Вдоль улично-дорожной сети |
| 29 | 30 | Вдоль улично-дорожной сети |
| 30 | 31 | Вдоль улично-дорожной сети |
| 31 | 32 | По застроенной территории |
| 32 | 33 | По застроенной территории |
| 33 | 28 | По застроенной территории |
| | | часть №7 |
| 34 | 35 | По незастроенной территории |
| 35 | 36 | Вдоль улично-дорожной сети |
| 36 | 37 | Вдоль улично-дорожной сети |
| 37 | 38 | Вдоль улично-дорожной сети |
| 38 | 39 | Вдоль улично-дорожной сети |
| 39 | 40 | Вдоль улично-дорожной сети |
| 40 | 41 | Вдоль улично-дорожной сети |
| 41 | 42 | Вдоль улично-дорожной сети |
| 42 | 43 | Вдоль улично-дорожной сети |
| 43 | 44 | Вдоль улично-дорожной сети |
| 44 | 45 | Вдоль улично-дорожной сети |
| 45 | 46 | Вдоль улично-дорожной сети |
| 46 | 47 | Вдоль улично-дорожной сети |
| 47 | 48 | Вдоль улично-дорожной сети |
| 48 | 49 | Вдоль улично-дорожной сети |
| 49 | 50 | Вдоль улично-дорожной сети |
| 50 | 51 | Вдоль улично-дорожной сети |
| 51 | 52 | По незастроенной территории |

| Прохождение границы | | Описание прохождения границы |
|---------------------|----------|------------------------------|
| от точки | до точки | |
| 52 | 53 | По незастроенной территории |
| 53 | 54 | По незастроенной территории |
| 54 | 55 | По незастроенной территории |
| 55 | 56 | По незастроенной территории |
| 56 | 57 | По незастроенной территории |
| 57 | 58 | По незастроенной территории |
| 58 | 59 | По незастроенной территории |
| 59 | 34 | По незастроенной территории |

| ОПИСАНИЕ МЕСТОПОЛОЖЕНИЯ ГРАНИЦ | | |
|----------------------------------------------------------------------------------------------------------------------------|-------------------------------------------------------------------------------|---------------------------------------------------------------------------------------------------------------------------------------------------------------------------------------------------------------------------------------------------------------------------------------------------------------------------------------------------------------------------------------------------------------------------------------------------------------------------------------------------------------------------------------------------------------------------------------------------------------------------------------------------------------------------------------------------------------------------------------------------------------------------------------------------------------------------------------------------------------------------------------------------------------------------------------------------------------------------------------------------------------------------------------------------------------------------------------------------------------------------------------------------------------------------------------------------------------------------------------------------------------------------------------------------------------------------------------------------------------------------------------------------------------------------|
| Зона, занятая объектами сельскохозяйственного назначения Долганского сельсовета Крутихинского района Алтайского края (Сх2) | | |
| (наименование объекта, местоположение границ которого описано (далее объект)) | | |
| Сведения об объекте | | |
| № п/п | Характеристики объекта | Описание характеристик |
| 1 | Местоположение объекта | Алтайский край, Крутихинский район, Долганский сельсовет, с. Долганка |
| 2 | Площадь объекта +/- величина погрешности определения площадь (Р +/- Дельта Р) | 801134 кв.м.± 3133 кв.м. |
| 3 | Иные характеристики объекта | <p>Основные виды разрешенного использования земельных участков (предельные размеры земельных участков):</p> <ul style="list-style-type: none"> - Животноводство (min – 400 кв.м., max – 200000 кв.м.); - Птицеводство (min – 400 кв.м., max – 200000 кв.м.); - Свиноводство (min – 400 кв.м., max – 200000 кв.м.); - Пчеловодство (min – 400 кв.м., max – 50000 кв.м.); - Хранение и переработка сельскохозяйственной продукции (min – 400 кв.м., max – 200000 кв.м.); - Обеспечение сельскохозяйственного производства (min – 400 кв.м., max – 200000 кв.м.); - Научное обеспечение сельского хозяйства (min – 200 кв.м., max – не установлены); - Коммунальное обслуживание (min – 1 кв.м., max – не установлены); - Склад (min – 200 кв.м., max – 10000 кв.м.); <p>Условно-разрешенные виды использования земельных участков (предельные размеры земельных участков):</p> <ul style="list-style-type: none"> - не установлены. <p>Вспомогательные виды использования земельных участков:</p> <ul style="list-style-type: none"> - не установлены. <p>Разрешенное использование земельных участков, установленное до 24.12.2014, действительно вне зависимости от его соответствия Классификатору видов разрешенного использования (п. 11 ст. 34 Закона № 171-ФЗ).</p> |

| ОПИСАНИЕ МЕСТОПОЛОЖЕНИЯ ГРАНИЦ | | | | | |
|----------------------------------------------------------------------------------------------------------------------------|---------------|------------|-----------------------------------------------------|--------------------------------------------------------------------------------------------|-------------------------------------------------------------------|
| Зона, занятая объектами сельскохозяйственного назначения Долганского сельсовета Крутихинского района Алтайского края (Сх2) | | | | | |
| (наименование объекта) | | | | | |
| Сведения о местоположении границ объекта | | | | | |
| 1. Система координат <u>МСК-22, зона1</u> | | | | | |
| 2. Сведения о характерных точках границ объекта | | | | | |
| Обозначение характерных точек границ | Координаты, м | | Метод определения координат характерной точки | Средняя квадратическая погрешность положения характерной точки (M_t), м | Описание обозначения точки на местности (при наличии) |
| | X | Y | | | |
| - | - | - | - | - | - |
| - | - | - | - | - | - |
| 3. Сведения о характерных точках части (частей) границы объекта | | | | | |
| Обозначение характерных точек части границы | Координаты, м | | Метод определения координат характерной точки | Средняя квадратическая погрешность положения характерной точки (M_t), м | Описание обозначения точки на местности (при наличии) |
| | X | Y | | | |
| часть №1 | | | | | |
| 1 | 690473,35 | 1402493,95 | Картометрический метод | 1,0 | - |
| 2 | 690687,19 | 1402789,71 | Картометрический метод | 1,0 | - |
| 3 | 690835,45 | 1402722,21 | Картометрический метод | 1,0 | - |
| 4 | 690944,66 | 1402924,56 | Картометрический метод | 1,0 | - |
| 5 | 690921,85 | 1402937,17 | Геодезический метод | 0,3 | - |
| 6 | 690679,45 | 1403070,38 | Геодезический метод | 2,5 | Временный межевой знак |
| 7 | 690599,04 | 1403110,30 | Геодезический метод | 2,5 | Временный межевой знак |
| 8 | 690516,08 | 1403150,95 | Геодезический метод | 2,5 | Временный межевой знак |
| 9 | 690430,46 | 1403186,68 | Геодезический метод | 2,5 | Закрепление отсутствует |
| 10 | 690318,16 | 1403234,97 | Картометрический метод | 1,0 | - |
| 11 | 690306,70 | 1402751,63 | Картометрический метод | 1,0 | - |
| 1 | 690473,35 | 1402493,95 | Картометрический метод | 1,0 | - |
| часть №2 | | | | | |
| 12 | 690108,69 | 1402809,34 | Картометрический метод | 1,0 | - |
| 13 | 690208,28 | 1402775,32 | Картометрический метод | 1,0 | - |
| 14 | 690280,76 | 1402745,25 | Картометрический метод | 1,0 | - |
| 15 | 690278,29 | 1402785,18 | Картометрический метод | 1,0 | - |
| 16 | 690276,32 | 1402900,55 | Картометрический метод | 1,0 | - |
| 17 | 690283,72 | 1402969,09 | Картометрический метод | 1,0 | - |
| 18 | 690223,44 | 1403000,64 | Картометрический метод | 1,0 | - |
| 19 | 690207,97 | 1402941,48 | Картометрический метод | 1,0 | - |
| 20 | 690178,45 | 1402943,45 | Картометрический метод | 1,0 | - |
| 21 | 690154,79 | 1402863,33 | Картометрический метод | 1,0 | - |
| 12 | 690108,69 | 1402809,34 | Картометрический метод | 1,0 | - |
| часть №3 | | | | | |
| 22 | 690024,05 | 1402885,29 | Картометрический метод | 1,0 | - |
| 23 | 690075,36 | 1402995,85 | Картометрический метод | 1,0 | - |
| 24 | 690062,25 | 1402999,40 | Картометрический метод | 1,0 | - |
| 25 | 690024,95 | 1403013,69 | Геодезический метод | 0,1 | - |
| 26 | 690013,80 | 1403018,09 | Геодезический метод | 0,1 | - |
| 27 | 689994,77 | 1402993,64 | Геодезический метод | 0,1 | - |
| 28 | 689952,41 | 1402938,79 | Картометрический метод | 1,0 | - |

| ОПИСАНИЕ МЕСТОПОЛОЖЕНИЯ ГРАНИЦ | | | | | |
|----------------------------------------------------------------------------------------------------------------------------|---------------|------------|-----------------------------------------------------|----------------------------------------------------------------------------------------------------|-------------------------------------------------------------------|
| Зона, занятая объектами сельскохозяйственного назначения Долганского сельсовета Крутихинского района Алтайского края (Сх2) | | | | | |
| (наименование объекта) | | | | | |
| Сведения о местоположении границ объекта | | | | | |
| 3. Сведения о характерных точках части (частей) границы объекта | | | | | |
| Обозначение характерных точек части границы | Координаты, м | | Метод определения координат характерной точки | Средняя квадратическая погрешность положения характерной точки (M _t), м | Описание обозначения точки на местности (при наличии) |
| | X | Y | | | |
| 22 | 690024,05 | 1402885,29 | Картометрический метод | 1,0 | - |
| часть №4 | | | | | |
| 29 | 690287,46 | 1403000,19 | Картометрический метод | 1,0 | - |
| 30 | 690292,78 | 1403245,89 | Картометрический метод | 1,0 | - |
| 31 | 690234,26 | 1403271,06 | Геодезический метод | 2,5 | Закрепление отсутствует |
| 32 | 690080,86 | 1403342,47 | Геодезический метод | 2,5 | Закрепление отсутствует |
| 33 | 689882,98 | 1403447,45 | Геодезический метод | 2,5 | Закрепление отсутствует |
| 34 | 689612,50 | 1403592,66 | Геодезический метод | 2,5 | Закрепление отсутствует |
| 35 | 689588,38 | 1403607,31 | Геодезический метод | 2,5 | Долговременный межевой знак |
| 36 | 689456,81 | 1403371,69 | Картометрический метод | 1,0 | - |
| 37 | 689433,64 | 1403378,71 | Картометрический метод | 1,0 | - |
| 38 | 689426,02 | 1403360,45 | Картометрический метод | 1,0 | - |
| 39 | 689399,74 | 1403272,60 | Картометрический метод | 1,0 | - |
| 40 | 689573,86 | 1403233,48 | Картометрический метод | 1,0 | - |
| 41 | 690003,32 | 1403137,40 | Картометрический метод | 1,0 | - |
| 42 | 690055,07 | 1403120,55 | Картометрический метод | 1,0 | - |
| 29 | 690287,46 | 1403000,19 | Картометрический метод | 1,0 | - |
| часть №5 | | | | | |
| 43 | 688378,38 | 1403274,78 | Картометрический метод | 1,0 | - |
| 44 | 688420,10 | 1403497,84 | Картометрический метод | 1,0 | - |
| 45 | 688436,75 | 1403660,32 | Картометрический метод | 1,0 | - |
| 46 | 688436,75 | 1403696,82 | Картометрический метод | 1,0 | - |
| 47 | 688411,87 | 1403801,13 | Картометрический метод | 1,0 | - |
| 48 | 688412,68 | 1403823,60 | Картометрический метод | 1,0 | - |
| 49 | 688419,50 | 1403883,77 | Картометрический метод | 1,0 | - |
| 50 | 688433,54 | 1403943,95 | Картометрический метод | 1,0 | - |
| 51 | 688443,14 | 1403974,41 | Картометрический метод | 1,0 | - |
| 52 | 688437,46 | 1403974,16 | Картометрический метод | 1,0 | - |
| 53 | 688410,59 | 1403971,71 | Картометрический метод | 1,0 | - |
| 54 | 688389,58 | 1403969,27 | Картометрический метод | 1,0 | - |
| 55 | 688369,54 | 1403962,43 | Картометрический метод | 1,0 | - |
| 56 | 688338,76 | 1403942,89 | Картометрический метод | 1,0 | - |
| 57 | 688245,24 | 1403871,89 | Картометрический метод | 1,0 | - |
| 58 | 688146,34 | 1403791,44 | Картометрический метод | 1,0 | - |
| 59 | 687957,66 | 1403645,34 | Картометрический метод | 1,0 | - |
| 60 | 687903,92 | 1403606,74 | Картометрический метод | 1,0 | - |
| 61 | 687819,39 | 1403542,73 | Картометрический метод | 1,0 | - |
| 62 | 687783,04 | 1403515,18 | Картометрический метод | 1,0 | - |
| 63 | 688135,46 | 1403327,74 | Картометрический метод | 1,0 | - |
| 64 | 688203,66 | 1403314,10 | Картометрический метод | 1,0 | - |
| 65 | 688341,67 | 1403275,58 | Картометрический метод | 1,0 | - |
| 43 | 688378,38 | 1403274,78 | Картометрический метод | 1,0 | - |

| ОПИСАНИЕ МЕСТОПОЛОЖЕНИЯ ГРАНИЦ | | | | | |
|----------------------------------------------------------------------------------------------------------------------------|---------------|------------|-----------------------------------------------------|----------------------------------------------------------------------------------------------------|-------------------------------------------------------------------|
| Зона, занятая объектами сельскохозяйственного назначения Долганского сельсовета Крутихинского района Алтайского края (Сх2) | | | | | |
| (наименование объекта) | | | | | |
| Сведения о местоположении границ объекта | | | | | |
| 3. Сведения о характерных точках части (частей) границы объекта | | | | | |
| Обозначение характерных точек части границы | Координаты, м | | Метод определения координат характерной точки | Средняя квадратическая погрешность положения характерной точки (M _t), м | Описание обозначения точки на местности (при наличии) |
| | X | Y | | | |
| часть №6 | | | | | |
| 66 | 691025,60 | 1401667,45 | Геодезический метод | 0,2 | Закрепление отсутствует |
| 67 | 691031,21 | 1401676,41 | Геодезический метод | 0,2 | Закрепление отсутствует |
| 68 | 691035,96 | 1401683,68 | Геодезический метод | 0,2 | Закрепление отсутствует |
| 69 | 691048,64 | 1401706,02 | Геодезический метод | 0,2 | Закрепление отсутствует |
| 70 | 691053,13 | 1401715,46 | Геодезический метод | 0,2 | Закрепление отсутствует |
| 71 | 691169,16 | 1401918,52 | Геодезический метод | 0,2 | Закрепление отсутствует |
| 72 | 691118,77 | 1401943,02 | Геодезический метод | 0,2 | Закрепление отсутствует |
| 73 | 691122,12 | 1401949,48 | Геодезический метод | 0,2 | Закрепление отсутствует |
| 74 | 691115,57 | 1401953,03 | Геодезический метод | 0,2 | Закрепление отсутствует |
| 75 | 691111,81 | 1401945,73 | Геодезический метод | 0,2 | Закрепление отсутствует |
| 76 | 691054,24 | 1401972,41 | Геодезический метод | 0,2 | Закрепление отсутствует |
| 77 | 691004,66 | 1401879,77 | Геодезический метод | 0,2 | Закрепление отсутствует |
| 78 | 691001,59 | 1401874,10 | Геодезический метод | 0,2 | Закрепление отсутствует |
| 79 | 690922,87 | 1401732,20 | Геодезический метод | 0,2 | Закрепление отсутствует |
| 66 | 691025,60 | 1401667,45 | Геодезический метод | 0,2 | Закрепление отсутствует |

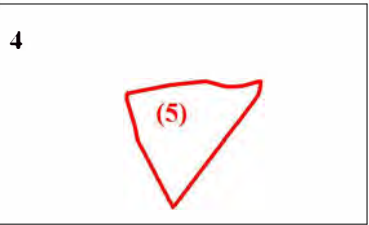
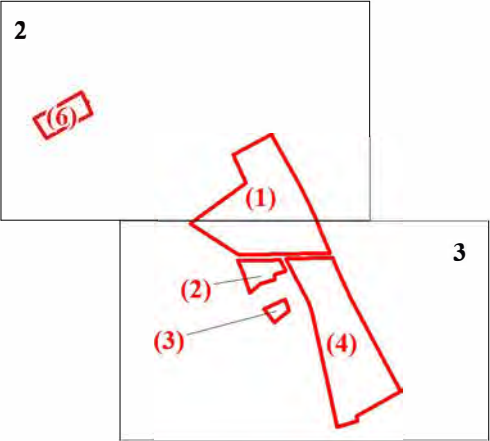
| | | | | | | | |
|-------------------------------------------------------------------------------------------------------------------------------|-------------------------------|---|---------------------------------------------|---|-----------------------------------------------------------|----------------------------------------------------------------------------------------------------|-------------------------------------------------------------------|
| ОПИСАНИЕ МЕСТОПОЛОЖЕНИЯ ГРАНИЦ | | | | | | | |
| Зона, занятая объектами сельскохозяйственного назначения Долганского сельсовета Крутихинского района Алтайского края (Сх2) | | | | | | | |
| (наименование объекта) | | | | | | | |
| Сведения о местоположении измененных (уточненных) границ объекта | | | | | | | |
| 1. Система координат МСК-22, зона 1 | | | | | | | |
| 2. Сведения о характерных точках границ объекта | | | | | | | |
| Обозначение характерных точек границ | Существующие координаты, м | | Измененные (уточненные) координаты, м | | Метод определения координат характерной точки | Средняя квадратическая погрешность положения характерной точки (M _t), м | Описание обозначения точки на местности (при наличии) |
| | X | Y | X | Y | | | |
| - | - | - | - | - | - | | - |
| - | - | - | - | - | - | | - |
| 3. Сведения о характерных точках части (частей) границы объекта | | | | | | | |
| Обозначение характерных точек части границы | Существующие координаты, м | | Измененные (уточненные) координаты, м | | Метод определения координат характерной точки | Средняя квадратическая погрешность положения характерной точки (M _t), м | Описание обозначения точки на местности (при наличии) |
| | X | Y | X | Y | | | |
| Часть №1 | | | | | | | |
| - | - | - | - | - | - | - | - |
| - | - | - | - | - | - | - | - |

ОПИСАНИЕ МЕСТОПОЛОЖЕНИЯ ГРАНИЦ
ЗОНА, ЗАНЯТАЯ ОБЪЕКТАМИ СЕЛЬСКОХОЗЯЙСТВЕННОГО НАЗНАЧЕНИЯ ДОЛГАНСКОГО СЕЛЬСОВЕТА КРУТИХИНСКОГО РАЙОНА АЛТАЙСКОГО КРАЯ (СХ2)

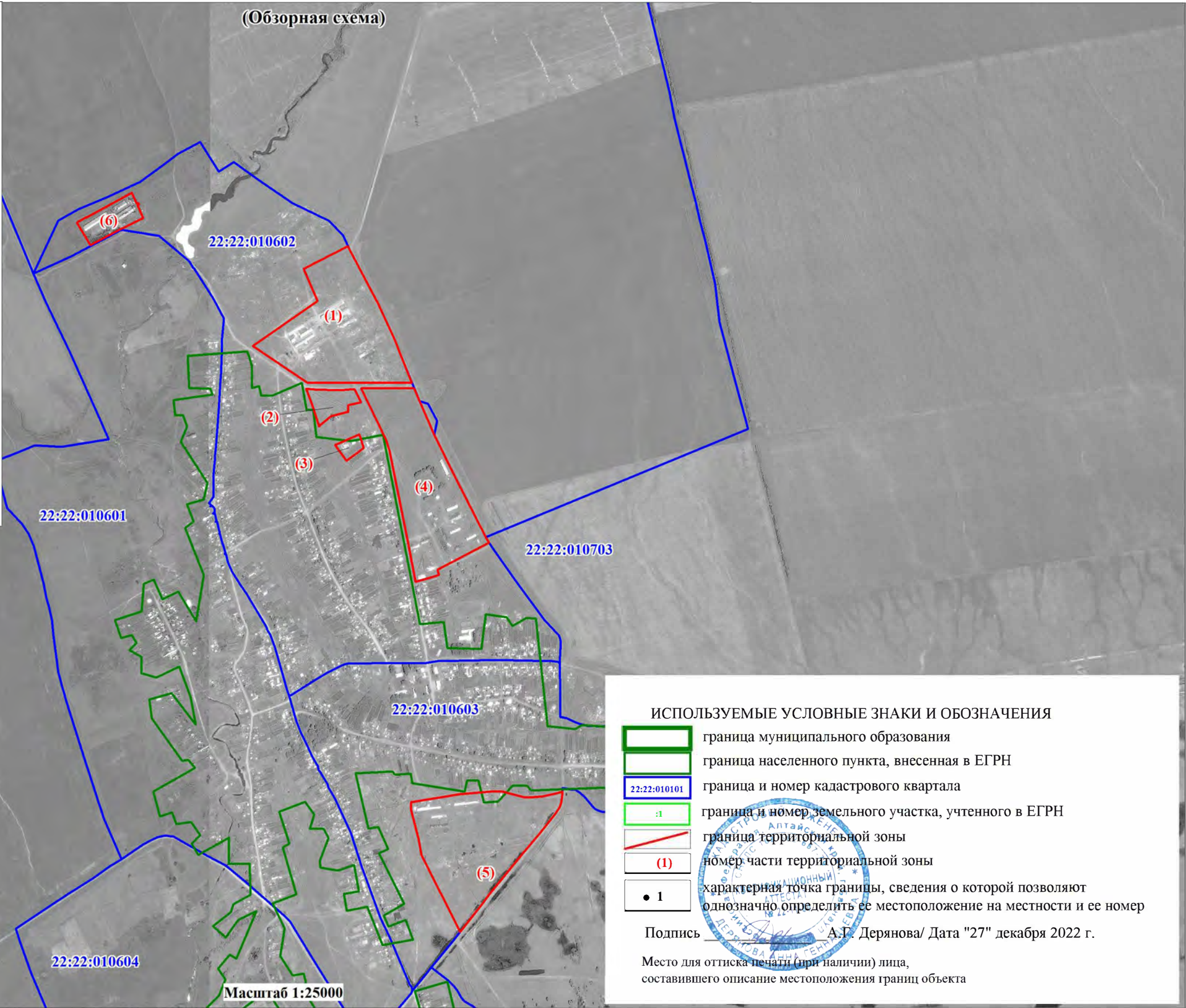
(наименование объекта)
План границ объекта

Лист 1/4

Схема расположения листов



(Обзорная схема)



ИСПОЛЬЗУЕМЫЕ УСЛОВНЫЕ ЗНАКИ И ОБОЗНАЧЕНИЯ

| | |
|--|-------------------------------------------------------------------------------------------------------------------------|
| | граница муниципального образования |
| | граница населенного пункта, внесенная в ЕГРН |
| | граница и номер кадастрового квартала |
| | граница и номер земельного участка, учтенного в ЕГРН |
| | граница территориальной зоны |
| | номер части территориальной зоны |
| | характерная точка границы, сведения о которой позволяют однозначно определить ее местоположение на местности и ее номер |

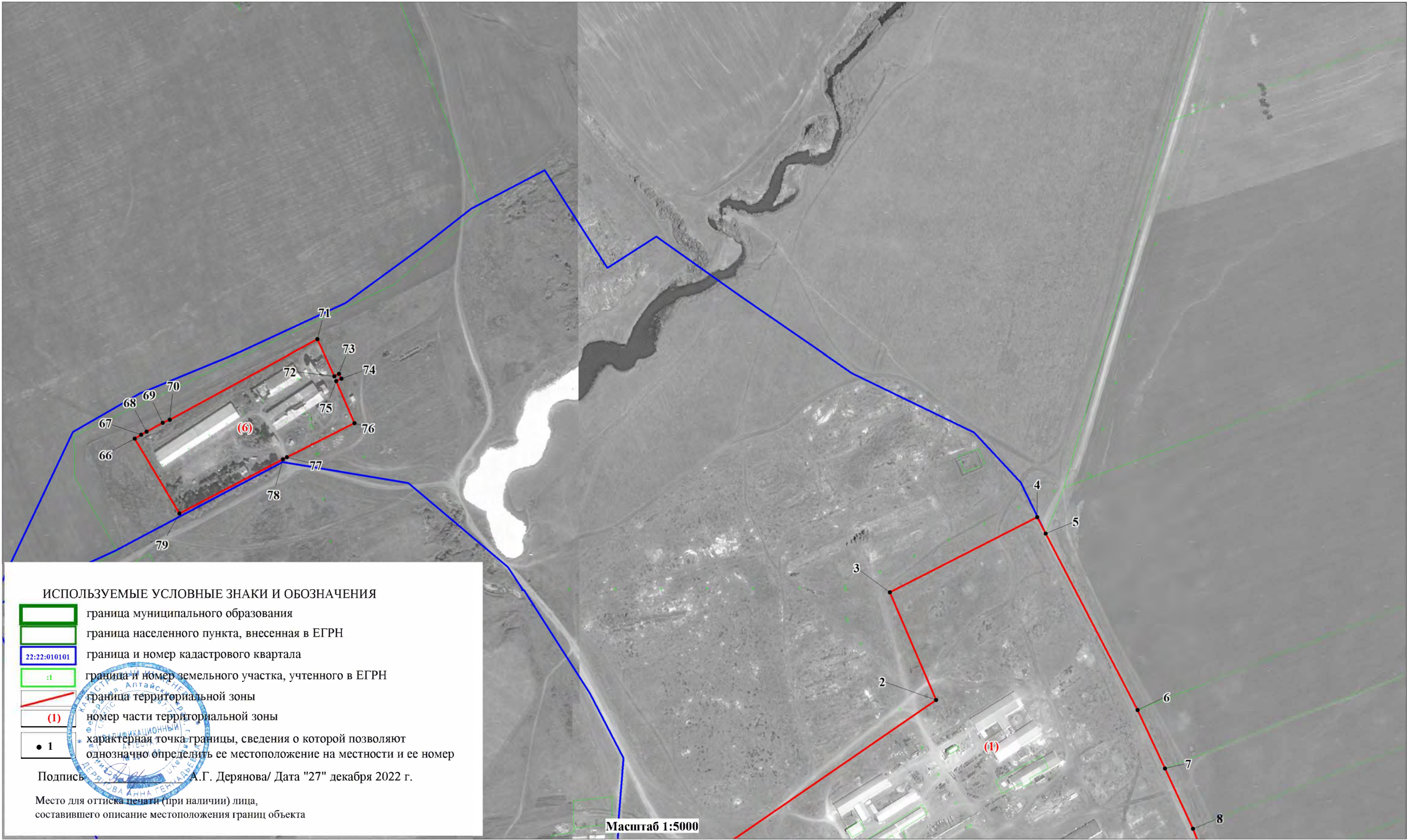
Подпись _____ А.Г. Дерянова/ Дата "27" декабря 2022 г.

Место для оттиска печати (при наличии) лица, составившего описание местоположения границ объекта

ОПИСАНИЕ МЕСТОПОЛОЖЕНИЯ ГРАНИЦ
ЗОНА, ЗАНЯТАЯ ОБЪЕКТАМИ СЕЛЬСКОХОЗЯЙСТВЕННОГО НАЗНАЧЕНИЯ ДОЛГАНСКОГО СЕЛЬСОВЕТА КРУТИХИНСКОГО РАЙОНА АЛТАЙСКОГО КРАЯ (СХ2)

(наименование объекта)
План границ объекта

Лист 2/4



ОПИСАНИЕ МЕСТОПОЛОЖЕНИЯ ГРАНИЦ
ЗОНА, ЗАНЯТАЯ ОБЪЕКТАМИ СЕЛЬСКОХОЗЯЙСТВЕННОГО НАЗНАЧЕНИЯ ДОЛГАНСКОГО СЕЛЬСОВЕТА КРУТИХИНСКОГО РАЙОНА АЛТАЙСКОГО КРАЯ (СХ2)

(наименование объекта)

План границ объекта

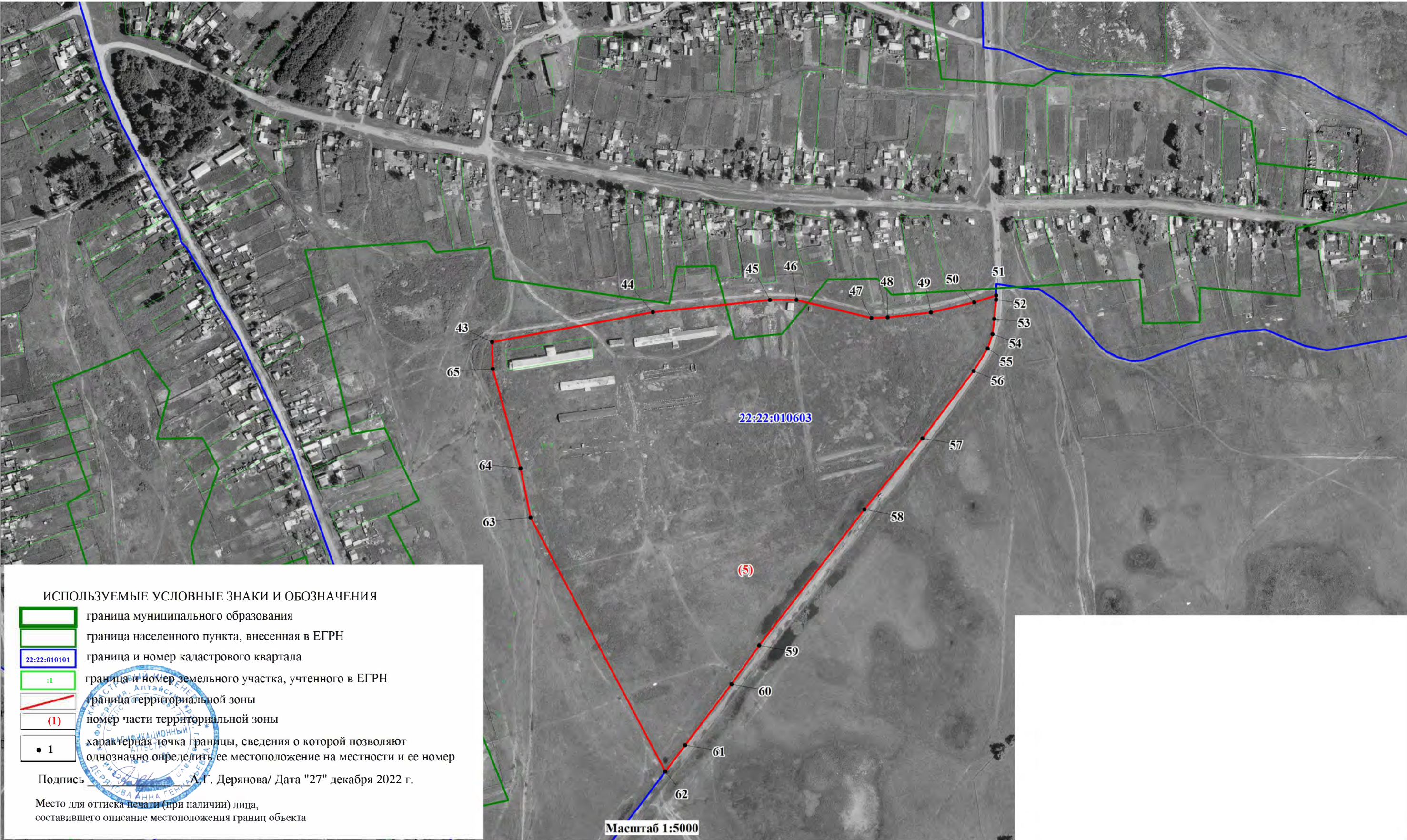
Лист 3/4



ОПИСАНИЕ МЕСТОПОЛОЖЕНИЯ ГРАНИЦ
ЗОНА, ЗАНЯТАЯ ОБЪЕКТАМИ СЕЛЬСКОХОЗЯЙСТВЕННОГО НАЗНАЧЕНИЯ ДОЛГАНСКОГО СЕЛЬСОВЕТА КРУТИХИНСКОГО РАЙОНА АЛТАЙСКОГО КРАЯ (СХ2)

(наименование объекта)
План границ объекта

Лист 4/4



| Прохождение границы | | Описание прохождения границы |
|---------------------|----------|------------------------------|
| от точки | до точки | |
| | | часть №1 |
| 1 | 2 | По незастроенной территории |
| 2 | 3 | По незастроенной территории |
| 3 | 4 | По незастроенной территории |
| 4 | 5 | По незастроенной территории |
| 5 | 6 | По незастроенной территории |
| 6 | 7 | По незастроенной территории |
| 7 | 8 | По незастроенной территории |
| 8 | 9 | По незастроенной территории |
| 9 | 10 | По незастроенной территории |
| 10 | 11 | Вдоль улично-дорожной сети |
| 11 | 1 | Вдоль улично-дорожной сети |
| | | часть №2 |
| 12 | 13 | Вдоль улично-дорожной сети |
| 13 | 14 | Вдоль улично-дорожной сети |
| 14 | 15 | Вдоль улично-дорожной сети |
| 15 | 16 | Вдоль улично-дорожной сети |
| 16 | 17 | Вдоль улично-дорожной сети |
| 17 | 18 | Вдоль улично-дорожной сети |
| 18 | 19 | По застроенной территории |
| 19 | 20 | По застроенной территории |
| 20 | 21 | По застроенной территории |
| 21 | 12 | По застроенной территории |
| | | часть №3 |
| 22 | 23 | Вдоль улично-дорожной сети |
| 23 | 24 | Вдоль улично-дорожной сети |
| 24 | 25 | По застроенной территории |
| 25 | 26 | По застроенной территории |
| 26 | 27 | По застроенной территории |
| 27 | 28 | По застроенной территории |
| 28 | 22 | По застроенной территории |
| | | часть №4 |
| 29 | 30 | Вдоль улично-дорожной сети |
| 30 | 31 | По незастроенной территории |
| 31 | 32 | По незастроенной территории |
| 32 | 33 | По незастроенной территории |
| 33 | 34 | По незастроенной территории |
| 34 | 35 | По незастроенной территории |
| 35 | 36 | Вдоль улично-дорожной сети |
| 36 | 37 | Вдоль улично-дорожной сети |
| 37 | 38 | Вдоль улично-дорожной сети |
| 38 | 39 | Вдоль улично-дорожной сети |
| 39 | 40 | Вдоль улично-дорожной сети |
| 40 | 41 | Вдоль улично-дорожной сети |
| 41 | 42 | Вдоль улично-дорожной сети |
| 42 | 29 | Вдоль улично-дорожной сети |
| | | часть №5 |
| 43 | 44 | Вдоль улично-дорожной сети |
| 44 | 45 | Вдоль улично-дорожной сети |
| 45 | 46 | Вдоль улично-дорожной сети |
| 46 | 47 | Вдоль улично-дорожной сети |
| 47 | 48 | Вдоль улично-дорожной сети |
| 48 | 49 | Вдоль улично-дорожной сети |

| Прохождение границы | | Описание прохождения границы |
|---------------------|----------|------------------------------|
| от точки | до точки | |
| 49 | 50 | Вдоль улично-дорожной сети |
| 50 | 51 | Вдоль улично-дорожной сети |
| 51 | 52 | Вдоль автомобильной дороги |
| 52 | 53 | Вдоль автомобильной дороги |
| 53 | 54 | Вдоль автомобильной дороги |
| 54 | 55 | Вдоль автомобильной дороги |
| 55 | 56 | Вдоль автомобильной дороги |
| 56 | 57 | Вдоль автомобильной дороги |
| 57 | 58 | Вдоль автомобильной дороги |
| 58 | 59 | Вдоль автомобильной дороги |
| 59 | 60 | Вдоль автомобильной дороги |
| 60 | 61 | Вдоль автомобильной дороги |
| 61 | 62 | Вдоль автомобильной дороги |
| 62 | 63 | Вдоль улично-дорожной сети |
| 63 | 64 | Вдоль улично-дорожной сети |
| 64 | 65 | Вдоль улично-дорожной сети |
| 65 | 43 | Вдоль улично-дорожной сети |
| | | часть №6 |
| 66 | 67 | По незастроенной территории |
| 67 | 68 | По незастроенной территории |
| 68 | 69 | По незастроенной территории |
| 69 | 70 | По незастроенной территории |
| 70 | 71 | По незастроенной территории |
| 71 | 72 | По незастроенной территории |
| 72 | 73 | По незастроенной территории |
| 73 | 74 | По незастроенной территории |
| 74 | 75 | По незастроенной территории |
| 75 | 76 | По незастроенной территории |
| 76 | 77 | По незастроенной территории |
| 77 | 78 | По незастроенной территории |
| 78 | 79 | По незастроенной территории |
| 79 | 66 | По незастроенной территории |

| ОПИСАНИЕ МЕСТОПОЛОЖЕНИЯ ГРАНИЦ | | |
|-----------------------------------------------------------------------------------------------|-------------------------------------------------------------------------------|--------------------------------------------------------------------------------------------------------------------------------------------------------------------------------------------------------------------------------------------------------------------------------------------------------------------------------------------------------------------------------------------------------------------------------------------------------------------------------------------------------------------------------------------------------------------------------------------------------------------------------------------------------------|
| Зона ритуального назначения Долганского сельсовета Крутихинского района Алтайского края (Сп1) | | |
| (наименование объекта, местоположение границ которого описано (далее объект)) | | |
| Сведения об объекте | | |
| № п/п | Характеристики объекта | Описание характеристик |
| 1 | Местоположение объекта | Алтайский край, Крутихинский район, Долганский сельсовет, с. Долганка |
| 2 | Площадь объекта +/- величина погрешности определения площадь (Р +/- Дельта Р) | 28420 кв.м.± 590 кв.м. |
| 3 | Иные характеристики объекта | <p>Основные виды разрешенного использования земельных участков (предельные размеры земельных участков): - Ритуальная деятельность (min – не установлены, max – 100000 кв.м.).</p> <p>Условно-разрешенные виды использования земельных участков (предельные размеры земельных участков): - не установлены.</p> <p>Вспомогательные виды использования земельных участков: - не установлены.</p> <p>Разрешенное использование земельных участков, установленное до 24.12.2014, действительно вне зависимости от его соответствия Классификатору видов разрешенного использования (п. 11 ст. 34 Закона № 171-ФЗ).</p> |

| ОПИСАНИЕ МЕСТОПОЛОЖЕНИЯ ГРАНИЦ | | | | | |
|------------------------------------------------------------------------------------------------------|---------------|------------|-----------------------------------------------------|----------------------------------------------------------------------------------------------------|-------------------------------------------------------------------|
| Зона ритуального назначения Долганского сельсовета Крутихинского района Алтайского края (Сп1) | | | | | |
| (наименование объекта) | | | | | |
| Сведения о местоположении границ объекта | | | | | |
| 1. Система координат <u>МСК-22, зона 1</u> | | | | | |
| 2. Сведения о характерных точках границ объекта | | | | | |
| Обозначение характерных точек границ | Координаты, м | | Метод определения координат характерной точки | Средняя квадратическая погрешность положения характерной точки (M _t), м | Описание обозначения точки на местности (при наличии) |
| | X | Y | | | |
| 1 | 689552,87 | 1403578,02 | Геодезический метод | 0,1 | - |
| 2 | 689449,51 | 1403641,61 | Геодезический метод | 0,1 | - |
| 3 | 689417,33 | 1403597,36 | Картометрический метод | 1,0 | - |
| 4 | 689336,47 | 1403445,26 | Картометрический метод | 1,0 | - |
| 5 | 689449,64 | 1403385,93 | Геодезический метод | 0,1 | - |
| 6 | 689452,36 | 1403387,86 | Геодезический метод | 0,1 | - |
| 7 | 689526,01 | 1403528,66 | Геодезический метод | 0,1 | - |
| 1 | 689552,87 | 1403578,02 | Геодезический метод | 0,1 | - |
| 3. Сведения о характерных точках части (частей) границы объекта | | | | | |
| Обозначение характерных точек части границы | Координаты, м | | Метод определения координат характерной точки | Средняя квадратическая погрешность положения характерной точки (M _t), м | Описание обозначения точки на местности (при наличии) |
| | X | Y | | | |
| часть №1 | | | | | |
| - | - | - | - | - | - |
| - | - | - | - | - | - |

| | | | | | | | |
|-----------------------------------------------------------------------------------------------|-------------------------------|---|---------------------------------------------|---|-----------------------------------------------------------|----------------------------------------------------------------------------------------------------|-------------------------------------------------------------------|
| ОПИСАНИЕ МЕСТОПОЛОЖЕНИЯ ГРАНИЦ | | | | | | | |
| Зона ритуального назначения Долганского сельсовета Крутихинского района Алтайского края (Сп1) | | | | | | | |
| (наименование объекта) | | | | | | | |
| Сведения о местоположении измененных (уточненных) границ объекта | | | | | | | |
| 1. Система координат МСК-22, зона 1 | | | | | | | |
| 2. Сведения о характерных точках границ объекта | | | | | | | |
| Обозначение характерных точек границ | Существующие координаты, м | | Измененные (уточненные) координаты, м | | Метод определения координат характерной точки | Средняя квадратическая погрешность положения характерной точки (M _t), м | Описание обозначения точки на местности (при наличии) |
| | X | Y | X | Y | | | |
| - | - | - | - | - | - | | - |
| - | - | - | - | - | - | | - |
| 3. Сведения о характерных точках части (частей) границы объекта | | | | | | | |
| Обозначение характерных точек части границы | Существующие координаты, м | | Измененные (уточненные) координаты, м | | Метод определения координат характерной точки | Средняя квадратическая погрешность положения характерной точки (M _t), м | Описание обозначения точки на местности (при наличии) |
| | X | Y | X | Y | | | |
| Часть №1 | | | | | | | |
| - | - | - | - | - | - | - | - |
| - | - | - | - | - | - | - | - |

ОПИСАНИЕ МЕСТОПОЛОЖЕНИЯ ГРАНИЦ
ЗОНА РИТУАЛЬНОГО НАЗНАЧЕНИЯ ДОЛГАНСКОГО СЕЛЬСОВЕТА КРУТИХИНСКОГО РАЙОНА АЛТАЙСКОГО КРАЯ (СП1)

(наименование объекта)
План границ объекта



| Прохождение границы | | Описание прохождения границы |
|---------------------|----------|------------------------------|
| от точки | до точки | |
| | | Часть №1 |
| 1 | 2 | Вдоль улично-дорожной сети |
| 2 | 3 | Вдоль улично-дорожной сети |
| 3 | 4 | Вдоль улично-дорожной сети |
| 4 | 5 | Вдоль улично-дорожной сети |
| 5 | 6 | Вдоль улично-дорожной сети |
| 6 | 7 | Вдоль улично-дорожной сети |
| 7 | 1 | Вдоль улично-дорожной сети |

| ОПИСАНИЕ МЕСТОПОЛОЖЕНИЯ ГРАНИЦ | | |
|------------------------------------------------------------------------------------------------------------|-------------------------------------------------------------------------------|---------------------------------------------------------------------------------------------------------------------------------------------------------------------------------------------------------------------------------------------------------------------------------------------------------------------------------------------------------------------------------------------------------------------------------------------------------------------------------------------------------------------------------------------------------------------------------------------------------------------------------------------------------|
| Зона складирования и захоронения отходов Долганского сельсовета Крутихинского района Алтайского края (Сп2) | | |
| (наименование объекта, местоположение границ которого описано (далее объект)) | | |
| Сведения об объекте | | |
| № п/п | Характеристики объекта | Описание характеристик |
| 1 | Местоположение объекта | Алтайский край, Крутихинский район, Долганский сельсовет |
| 2 | Площадь объекта +/- величина погрешности определения площадь (Р +/- Дельта Р) | 689 кв.м.±46 кв.м. |
| 3 | Иные характеристики объекта | <p>Основные виды разрешенного использования земельных участков (предельные размеры земельных участков): - Специальная деятельность (min – 600 кв.м., max – 10000 кв.м.).</p> <p>Условно-разрешенные виды использования земельных участков (предельные размеры земельных участков): - не установлены.</p> <p>Вспомогательные виды использования земельных участков: - не установлены.</p> <p>Разрешенное использование земельных участков, установленное до 24.12.2014, действительно вне зависимости от его соответствия Классификатору видов разрешенного использования (п. 11 ст. 34 Закона № 171-ФЗ).</p> |

| | | | | | |
|------------------------------------------------------------------------------------------------------------|---------------|------------|-----------------------------------------------------|----------------------------------------------------------------------------------------------------|-------------------------------------------------------------------|
| ОПИСАНИЕ МЕСТОПОЛОЖЕНИЯ ГРАНИЦ | | | | | |
| Зона складирования и захоронения отходов Долганского сельсовета Крутихинского района Алтайского края (Сп2) | | | | | |
| (наименование объекта) | | | | | |
| Сведения о местоположении границ объекта | | | | | |
| 1. Система координат МСК-22, зона 1 | | | | | |
| 2. Сведения о характерных точках границ объекта | | | | | |
| Обозначение характерных точек границ | Координаты, м | | Метод определения координат характерной точки | Средняя квадратическая погрешность положения характерной точки (M _t), м | Описание обозначения точки на местности (при наличии) |
| | X | Y | | | |
| 1 | 691026,56 | 1402813,09 | 0,50 | - | Геодезический метод |
| 2 | 691037,42 | 1402840,84 | 0,50 | - | Геодезический метод |
| 3 | 691017,40 | 1402850,78 | 0,50 | - | Геодезический метод |
| 4 | 691005,08 | 1402823,52 | 0,50 | - | Геодезический метод |
| 1 | 691026,56 | 1402813,09 | 0,50 | - | Геодезический метод |
| 3. Сведения о характерных точках части (частей) границы объекта | | | | | |
| Обозначение характерных точек части границы | Координаты, м | | Метод определения координат характерной точки | Средняя квадратическая погрешность положения характерной точки (M _t), м | Описание обозначения точки на местности (при наличии) |
| | X | Y | | | |
| - | - | - | - | - | - |
| - | - | - | - | - | - |

| | | | | | | | |
|------------------------------------------------------------------------------------------------------------|-------------------------------|---|---------------------------------------------|---|-----------------------------------------------------------|----------------------------------------------------------------------------------------------------|-------------------------------------------------------------------|
| ОПИСАНИЕ МЕСТОПОЛОЖЕНИЯ ГРАНИЦ | | | | | | | |
| Зона складирования и захоронения отходов Долганского сельсовета Крутихинского района Алтайского края (Сп2) | | | | | | | |
| (наименование объекта) | | | | | | | |
| Сведения о местоположении измененных (уточненных) границ объекта | | | | | | | |
| 1. Система координат МСК-22, зона 1 | | | | | | | |
| 2. Сведения о характерных точках границ объекта | | | | | | | |
| Обозначение характерных точек границ | Существующие координаты, м | | Измененные (уточненные) координаты, м | | Метод определения координат характерной точки | Средняя квадратическая погрешность положения характерной точки (M _t), м | Описание обозначения точки на местности (при наличии) |
| | X | Y | X | Y | | | |
| - | - | - | - | - | - | | - |
| - | - | - | - | - | - | | - |
| 3. Сведения о характерных точках части (частей) границы объекта | | | | | | | |
| Обозначение характерных точек части границы | Существующие координаты, м | | Измененные (уточненные) координаты, м | | Метод определения координат характерной точки | Средняя квадратическая погрешность положения характерной точки (M _t), м | Описание обозначения точки на местности (при наличии) |
| | X | Y | X | Y | | | |
| Часть №1 | | | | | | | |
| - | - | - | - | - | - | - | - |
| - | - | - | - | - | - | - | - |

ОПИСАНИЕ МЕСТОПОЛОЖЕНИЯ ГРАНИЦ
ЗОНА СКЛАДИРОВАНИЯ И ЗАХОРОНЕНИЯ ОТХОДОВ ДОЛГАНСКОГО СЕЛЬСОВЕТА КРУТИХИНСКОГО РАЙОНА АЛТАЙСКОГО КРАЯ (СП2)

(наименование объекта)
План границ объекта



ИСПОЛЬЗУЕМЫЕ УСЛОВНЫЕ ЗНАКИ И ОБОЗНАЧЕНИЯ

| | |
|--|-------------------------------------------------------------------------------------------------------------------------|
| | граница муниципального образования |
| | граница населенного пункта, внесенная в ЕГРН |
| | граница и номер кадастрового квартала |
| | граница и номер земельного участка, учтенного в ЕГРН |
| | граница территориальной зоны |
| | номер части территориальной зоны |
| | характерная точка границы, сведения о которой позволяют однозначно определить ее местоположение на местности и ее номер |

Подпись _____ А.Г. Дерянова/ Дата "27" декабря 2022 г.

Место для оттиска печати (при наличии) лица, составившего описание местоположения границ объекта

| Прохождение границы | | Описание прохождения границы |
|---------------------|----------|------------------------------|
| от точки | до точки | |
| 1 | 2 | По незастроенной территории |
| 2 | 3 | По незастроенной территории |
| 3 | 4 | По незастроенной территории |
| 4 | 1 | По незастроенной территории |